



ПУТЕВОДИТЕЛЬ ЛЕСНАЯ ТРОПА

Южная часть

Пешеходный маршрут длинной дистанции
ЛИТВА (ЛАЗДИЯЙ) – ЛАТВИЯ (РИГА)



1088 км

WWW.BALTICTRAILS.EU





МАРШРУТ «ЛЕСНАЯ ТРОПА» В ФАКТАХ И ЦИФРАХ

Лесная тропа – это часть E11 Европейского пешеходного маршрута длинной дистанции.

Маршрут E11 начинается на побережье Северного моря, на окраине Гааги, в Схевенингене (Нидерланды), и заканчивается в столице Эстонии Таллине. Маршрут пересекает территорию 6 стран – Нидерландов, Германии, Польши, Литвы, Латвии и Эстонии, проходит через такие города, как Оснабрюк (D), Потсдам (D), Франкфурт-на-Одере (D) и Познань (PL), пересекая польско-литовскую границу под Огородниками.

В СТРАНАХ БАЛТИИ

НАЧАЛО: польско-литовская граница, 7 км на юг от города Лаздияй в Литве.

ОКОНЧАНИЕ: Таллинский порт в Эстонии.

По маршруту можно следовать в обоих направлениях, т. е. Таллин может считаться отправной точкой.

ПРОТЯЖЁННОСТЬ: 2141 км, из них:

в Литве – 747 км, **в Латвии** – 674 км, **в Эстонии** – 720 км.

НАЗВАНИЕ в Литве — *Miško takas*, в Латвии — *Mežtakas*, в Эстонии — *Metsa matkarada*.

Лесная тропа проходит через Каунас, обладающий титулом творческого города ЮНЕСКО, а также через старые части городов Риги и Таллина, которым присвоен статус Всемирного культурного наследия ЮНЕСКО.

В Литве Лесная тропа пересекает этнографические регионы Дзукию и Жемайтию, а также национальные парки под такими же названиями, этнографический регион Аукштайтию и 8 региональных парков: Вейсейский, дельты Немана, Каунасского моря, Дубисский, Титувеныйский, Куртувеныйский, Варняйский, Салантайский. **В Латвии** Лесная тропа проходит через Природный заказник Вентской долины исторического Курземского края, Риежупский природный парк и природный парк «Древняя долина Абавы». В Приморской низменности тропа проходит через национальный парк Кемери, а в историческом крае Видземес – через национальный парк Гауя и охраняемые ландшафтные территории Зиёмельгауя и Вецлайцене. **В Эстонии** Лесная тропа пересекает возвышенность Хаанья, земли народа Сето (Setomaa) и по западному берегу Чудского озера достигает северной Эстонии, где на берегу Финского залива поворачивает на запад. Здесь тропа вьётся по побережью северной Эстонии и по большинству из полуостровов Лахемааского национального парка, пока не достигнет Таллина.



ХОД МАРШРУТА

В Литве: Лаздияй (Lazdijai) – Друскининкай (Druskininkai) – Маркине (Merkinė) – Алитус (Alytus) – Бирштонас (Birštonas) – Каунас (Kaunas) – Вилькия (Vilkija) – Ариогала (Ariogala) – Титувенай (Tytuvėnai) – Куртувенай (Kurtuvėnai) – Павандяне (Pavandenė) – Тельшай (Telšiai) – Плателяй (Plateliai) – Салантай (Salantai) – Моседис (Mosėdis) – Скуодас (Skuodas);

В Латвии: Грамзда (Gramzda) – Приекуле (Priekule) – Айзпуте (Aizpute) – Казданга (Kazdanga) – Кулдига (Kuldīga) – Ренда (Renda) – Сабиле (Sabile) – Кандава (Kandava) – Тукумс (Tukums) – Кемери (Kēmeri) – Бигаунциемс (Bigauņciems) – Рига (Rīga) – Вангажи (Vangāži) – Сигулда (Sigulda) – Лигатне (Līgatne) – Цесис (Cēsis) – Валмиера (Valmiera) – Стренчи (Strenči) – Гауйиена (Gaujiena) – Трапене (Trapene) – Апе (Ape) – Корнети (Korneti);

В Эстонии: Хаанья (Haanja) – Вана-Вастселийна (Vana-Vastseliina) – Вярска (Värskä) – Ряпина (Räpina) – Калласте (Kallaste) – Муствеэ (Mustvee) – Авинурме (Avinurme) – Каукси (Kauksi) – Куремяэ (Kuremäe) – Тойла (Toila) – Азери (Aseri) – Кунда (Kunda) – Вызу (Võsu) – Локса (Loksa) – Маарду (Maardu) – Таллинн (Tallinn).

ВРЕМЯ, НЕОБХОДИМОЕ ДЛЯ ПРОХОЖДЕНИЯ МАРШРУТА:

~102 – 114 дней. **Можно посмотреть** > 870 природных, исторических и культурных объектов и памятников.

СОДЕРЖАНИЕ ПУТЕВОДИТЕЛЯ

В путеводитель включена **ЮЖНАЯ ЧАСТЬ ЛЕСНОЙ ТРОПЫ** – маршрут от польско-литовской границы [Лаздияй] через всю Литву, а также латвийская часть от Курземе до Риги.

Протяжённость маршрута – **1 088 км**, из них в Литве – **747 км**, в Латвии – **341 км**.

Маршрут подразделяется на **# 52** этапов для одно- или двухдневных переходов. Для каждого этапа предусмотрены логические точки начала и завершения, при этом каждый этап

можно пройти в качестве самостоятельного маршрута в обоих направлениях. В путеводителе приводится подробное описание каждого этапа.

На прохождение всей южной части Лесной тропы потребуется **52 – 56 дней**.

Во время прохождения маршрута можно осмотреть более **470** природных, исторических и культурных объектов и памятников.

Самую последнюю и наиболее актуальную информацию вы всегда найдёте на веб-сайте:

WWW.BALTICTRAILS.EU



EUROPEAN UNION



Interreg
Latvija-Lietuva
European Regional Development Fund



EUROPEAN UNION

Проект LLI-448 «Развитие Лесной тропы в Латвии и Литве и продление Тропы Балтийского взморья в Литве» «Проект походов» реализуется при поддержке программы Interreg V-A по стимулированию приграничного сотрудничества между Латвией и Литвой на период 2014–2020 гг.

1: 1 500 000

0 15 30 45 km

BALTIJAS
JŪRA

Rīgas jūras
līcis

LATVIJA

LIETUVA

ROSSIJA



Условные обозначения

- E 77 — Главные дороги
- Региональные дороги
- Другие дороги
- Железная дорога
- Паромы
- Граница государства
- RĪGA** — Национальная столица
- 70** — Одноразовый маршрут

СОДЕРЖАНИЕ

	СТР.
КАК ПОЛЬЗОВАТЬСЯ ПУТЕВОДИТЕЛЕМ	2
УСЛУГИ И ИНФРАСТРУКТУРА	2
КАК ПРОЙТИ ЛЕСНУЮ ТРОПУ?	3
ЗНАК ОБСЛУЖИВАНИЯ «УДОБНО ДЛЯ ПЕШИХ ТУРИСТОВ»	3
ПРИРОДА ЛЕСНОЙ ТРОПЫ	4
РАЗНООБРАЗИЕ ЛЕСОВ	5

ЛИТВА

1	ЭТНОГРАФИЧЕСКИЙ РЕГИОН ДЗУКИЯ, #51-56 Лаздияй – Нямунайтис	6
2	ВДОЛЬ ИЗЛУЧИН РЕКИ НЕМАН, #57-61 Нямунайтис – Пакуонис	20
3	КАУНАС И КАУНАССКИЙ РАЙОН, #62-66 Пакуонис – Вилькия	32
4	ВДОЛЬ БЕРЕГОВ ДОЛИНЫ РЕКИ ДУБИССА, #67-72 Вилькия – Денгтилтис	44
5	ЭТНОГРАФИЧЕСКИЙ РЕГИОН ЖЕМАЙТИЯ, #73-86 Денгтилтис – Скуодас	58

ЛАТВИЯ

6	ЮЖНОЕ КУРЗЕМЕ, #87-91 литовско-латвийская граница – Снепеле	88
7	КУЛДИГА И ОКРЕСТНОСТИ, #92-93 Снепеле – Ренда	100
8	ДОЛИНА РЕКИ АБАВА, #94-96 Ренда – Яунмокс	106
9	ТУКУМС И НАЦИОНАЛЬНЫЙ ПАРК КЕМЕРИ, #97-99 Яунмокс – Бигауньциемс	114
10	ЮРМАЛА И РИГА, #100-102 Бигауньциемс – Рига	122

ПОЛЕЗНЫЕ СОВЕТЫ	130
-----------------	-----



КАК ПОЛЬЗОВАТЬСЯ ПУТЕВОДИТЕЛЕМ?

В путеводителе Лесная тропа поделена на **10 регионов** под следующими названиями:

- 1 **ЭТНОГРАФИЧЕСКИЙ РЕГИОН ДЗУКИЯ**
- 2 **ВДОЛЬ ИЗЛУЧИН РЕКИ НЕМАН**
- 3 **КАУНАС И КАУНАССКИЙ РАЙОН**
- 4 **ВДОЛЬ БЕРЕГОВ ДОЛИНЫ РЕКИ ДУБИССА**
- 5 **ЭТНОГРАФИЧЕСКИЙ РЕГИОН ЖЕМАЙТИЯ**
- 6 **ЮЖНОЕ КУРЗЕМЕ**
- 7 **КУЛДИГА И ОКРЕСТНОСТИ**
- 8 **ДОЛИНА РЕКИ АБАВА**
- 9 **ТУКУМС И НАЦИОНАЛЬНЫЙ ПАРК КЕМЕРИ**
- 10 **ЮРМАЛА И РИГА**

В путеводителе каждый регион отмечен своим цветом.

1 088 км южной части Лесной тропы поделены на **# 52 этапов**. Каждый этап можно пройти за один день, однако, если расстояние большое, в описании этапа приводятся рекомендации по его прохождению за два дня.

В ОПИСАНИИ КАЖДОГО ЭТАПА ПРИВОДИТСЯ СЛЕДУЮЩАЯ ИНФОРМАЦИЯ:

КАРТА

на которой отмечена Лесная тропа,

точки начала и завершения конкретного этапа,

наиболее интересные достопримечательности «Стоит увидеть», 1

предоставляемые на этапе услуги



ПРАКТИЧЕСКАЯ ИНФОРМАЦИЯ ОБ ЭТАПЕ

..... Протяжённость в километрах.



Продолжительность: ~ время, необходимое для прохождения этапа.



Начало: место, удобное для начала похода.



Завершение: место, удобное для завершения похода. Возможно путешествие в обратном направлении.

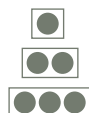


Ход маршрута: крупные населённые пункты.



Дорожное покрытие в кратком описании и в графическом виде.

Степень сложности:



легкая

средняя

высокая



Препятствия: естественные или рукотворные препятствия. Рекомендации по их преодолению.



Опасные места: соблюдать особую осторожность!



Полезно знать! Полезная информация.



Альтернатива: альтернативные дороги и тропы, по которым можно пойти при неблагоприятных погодных условиях или в других случаях.



СТОИТ УВИДЕТЬ – названия наиболее интересных достопримечательностей или их краткое описание с указанием координат GPS.

УСЛУГИ

информация с и координатами



УСЛУГИ И ИНФРАСТРУКТУРА

Информация об услугах и инфраструктуре приведена в описаниях этапов настоящего путеводителя, а также на веб-сайте www.baltictrails.eu

Количество ночлегов, из них кемпингов, на различных этапах Лесной тропы отличается. Информация о возможности ночлегов приводится в описании каждого этапа, с указанием названия ночлега, координат GPS и . Ночлег рекомендуется заказывать заранее, так как летом (с июня по август) часто все места бывают заняты. Зимой некоторые средства размещения могут быть закрыты.

Доступность услуг общественного питания различается на каждом этапе. Существуют этапы, на которых упомянутые услуги не предоставляются. Не следует забывать о том, что некоторые предприятия общественного питания работают только в течение летнего сезона или в определённый период, поэтому перед посещением рекомендуется заранее узнать график их работы.



В окрестностях Лесной тропы располагается более 90 обустроенных общедоступных и бесплатных мест для отдыха. На площадках могут быть установлены беседки, столики, скамейки, контейнеры для мусора, места для разведения костров, туалеты (не везде). Места для отдыха также могут располагаться при ночлеге, однако в данном случае, чтобы воспользоваться ими, следует договориться с владельцем. В описаниях этапов, указанный символ означает разрешение на установку палаток. В местах, отмеченных символом , можно разводить костры или воспользоваться мангалом.



Магазины располагаются в населённых пунктах. Не следует забывать о том, что существуют такие этапы Лесной тропы, на которых на протяжении однодневного маршрута или маршрута на несколько дней можно не встретить магазинов. Информация об этом указана в описаниях этапов.



Рядом с Лесной тропой или в её окрестностях доступен общественный транспорт (чаще всего – автобусы, реже –

поезда), однако расписание рекомендуется уточнить заранее.

В Латвии:
автобусы: www.autoosta.lv,
поезда: www.pv.lv,
общественный транспорт: www.1188.lv,
В Литве:
автобусы: www.autobusubilietai.lt,
поезда: www.traukiniobilietas.lt.
Транспортные услуги в Каунасе:
www.stops.lt/kaunas/#bus
в Риге: www.rigassatiksmelv.lv/.


На картах приводится информация о банкоматах , аптеках , а также на картах и в описаниях этапов – о ближайших туристических информационных центрах .

Номер экстренной помощи: в Литве и Латвии – 112.

КАК ПРОЙТИ ЛЕСНУЮ ТРОПУ?

- Южная часть Лесной тропы поделена на # 52 отдельных этапов, описание которых приводится на страницах путеводителя.
- Нумерация этапов соответствует порядку составления маршрута, следовательно, порядковые номера этапов южной части Лесной тропы от Лаздияй до Риги – от 51 до 102. Этапы 1–50 охватывают северную, ранее сформированную часть Лесной тропы от Риги до Таллина, Эстония.
- Каждый этап можно пройти в качестве отдельного маршрута. В путеводителе указываются рекомендуемые точки начала и завершения пути для каждого этапа. Соединение этапов с учётом времени позволяет преодолевать маршруты, рассчитанные на несколько дней, недель и даже месяцев.
- Отправиться в поход по Лесной тропе можно в любой её точке, при этом двигаясь в любом из двух направлений. Маркировка рассчитана для обоих направлений.
- В зависимости от потребностей и возможностей, для преодоления отдельных этапов Лесной тропы можно воспользоваться общественным транспортом. Некоторые владельцы ночлегов по предварительной договорённости предоставляют транспортные услуги и перевозку багажа на другой этап маршрута.
- На веб-сайте www.baltictrails.eu/ru/forest доступны распечатка описания каждого этапа Лесной тропы в отдельности и скачивание файлов GPX.
- Ориентироваться на природе помогут знаки Лесной тропы. Расположенные на деревьях или на других объектах. Направление в населённых пунктах укажут наклейки Лесной тропы, расположенные на дорожных знаках и на других объектах. На некоторых этапах

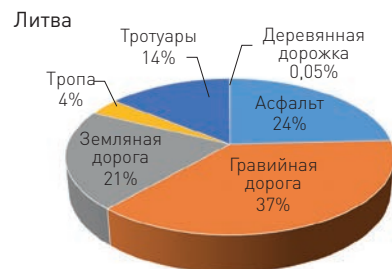
национальных парков Литвы и Латвии, региональных парков Литвы Лесная тропа совпадает с другими пешеходными и велосипедными маршрутами, которые также отмечены цветными знаками на деревьях и других объектах. В данном случае необходимо внимательно следить за маркировкой Лесной тропы и пользоваться файлами GPX, скачать которые можно на веб-сайте www.baltictrails.eu.



- На некоторых участках Лесной тропы расположены информационные таблички, помогающие ориентироваться в окружающей обстановке.
- В лесистых местностях Лесная тропа проходит по небольшим лесным или деревенским дорожкам, а иногда – по тропам. С целью обеспечения непрерывности и целостности маршрута на некоторых этапах Лесная тропа пролегает по обочинам асфальтированных дорог. В населённых пунктах тропа ведёт по тротуарам, комбинированным пешеходным и велосипедным дорожкам, либо по крайней части улицы.

Этап Лесной тропы от Бигауньциемс до Лелупе проходит по песчаному пляжу.

- Пройти Лесную тропу помогут прилагаемые к путеводителю карты. Спросить дорогу также можно у местных жителей.
- Процентное распределение дорожного покрытия маршрута Лесной тропы в Литве и Латвии следующее:



- На некоторых этапах неподалёку от деревенских подворий могут находиться спущенные собаки. В таких случаях указываются номера телефонов подворий, по которым можно предварительно позвонить и предупредить хозяев о приближении идущих по Лесной тропе туристов.

КАК ПУТЕШЕСТВОВАТЬ ПО ЛЕСНОЙ ТРОПЕ, ЕСЛИ ВЫ ОСТАВИЛИ СВОЙ АВТОМОБИЛЬ В НАЧАЛЕ ЭТАПА?

- С владельцами некоторых ночлегов можно предварительно договориться об услугах перевозки. Это означает, что владелец доставит вас назад в отправную точку, при необходимости встретит или отвезёт ваши вещи.
- Пешим туристам предлагается сами разработать логистику, оставив один автомобиль в отправной, а второй – в конеч-

ной точке. Достигнув конечной точки, на втором автомобиле вы возвращаетесь в отправную точку. По возможности, в данных целях можно использовать общественный транспорт.

- Если вы намерены пройти всю Лесную тропу, поездки на общественном транспорте, как внутри определённой страны, так и между двумя странами следует пла-

нировать заранее. Между Ригой и Каунасом регулярно курсируют автобусы. Из Каунаса на междугороднем автобусе можно доехать до Лаздияй. Также из Каунаса легко добраться до Вильнюса (аэропорт, автовокзал) или до Клайпеды (порт, автовокзал).

ЗНАК ОБСЛУЖИВАНИЯ «УДОБНО ДЛЯ ПЕШИХ ТУРИСТОВ»



Знак обслуживания «Удобно для пеших туристов» / Hiker-friendly присваивается в странах Балтии поставщикам туристических услуг. Знак означает, что поставщик услуг всегда рад пешим туристам и с пониманием относится к их потребностям. Поставщик услуг предлагает особо нужные для пеших туристов услуги, например: информация о маршруте, питьевая вода, аптечка первой помощи, зарядка электроприборов, возможность высушить мокрую и постирать грязную одежду, почистить обувь и другие личные вещи.

ПРИРОДА ЛЕСНОЙ ТРОПЫ


● Лесная тропа пересекает три национальных парка – Дзукийский и Жемайтский национальные парки в Литве и национальный парк Кемери в Латвии. Болотный массив Кемери с болотами и влажными лесами является одним из крупнейших болотных массивов в странах Балтии. В общем Лесная тропа пересекает или протекает вдоль ~25 особо охраняемых природных территорий.



● В Литве Лесная тропа проходит через Судувскую, Дзукийскую и Жемайтскую возвышенности, а в Латвии – через Западную и Восточную Курземские возвышенности. Между возвышенностями располагаются низменности, из которых стоит упомянуть Курземскую и Приморскую. Наиболее низкие этапы Лесной тропы находятся на уровне моря (на этапе Бигаунциемс – Лелупе, где Лесная тропа проходит по побережью Рижского морского залива). Самый высокий этап – гора Шатрия (228 м над уровнем моря) – располагается на Жемайтской возвышенности.



● Возвышенность отличаются обилием озёр. Обе стороны покрыты плотной сетью рек, речек и речушек, приносящих летом приятную свежесть.



● Особенно чёткий рельеф Лесной тропы на берегах рек Неман, Дубиса и их притоков, а также в долине реки Абава.

● Рядом с Лесной тропой много природных памятников – огромные валуны, источники, высокие деревья, аллеи деревьев и интересные формы рельефа: холмы, овраги, древние русла рек и др. По берегам Немана и его притоков возвышаются мощные и живописные обнажения осадочных пород.




● Лесная тропа проходит через наиболее лесистые территории Литвы и Латвии, где можно ознакомиться с большинством обнаруженных в странах Балтии биотопов леса и типов лесов.



● На морском побережье Латвии располагаются биотопы дюн, находящиеся под охраной Европейского Союза.

● Лесная тропа – замечательное место для наблюдения за птицами и животными. Здесь можно увидеть второго крупнейшего в Европе лесного жителя – лося. А если вести себя тихо, есть шанс встретить косулю, благородного оленя, лисицу, зайца, куницу, выдру, белку, ежа, обнаружить следы волка или рыси. Часто рядом с водоёмами видны обточенные деревья и бобровые хатки из сучков.



● Любители понаблюдать за птицами в определённое время могут увидеть (либо послушать их) белых и чёрных аистов, малых подорликов, коростелей, воробьиных сычей, северных пеночек, сов и дятлов различных видов, в том числе крупнейшего в Европе дятла – желну, а ближе к воде – зимородков.



● Для стран Балтии нехарактерны опасные природные стихии. Сильные бури встречаются редко, чаще осенью или зимой. Во время грозы следует соблюдать особую осторожность и поискать безопасное убежище. На морском побережье не бывает приливов и отливов, способных повлиять на безопасность движения по берегу моря. При сильном ветре и в бурю уровень воды поднимается.

● Тёплым летом температура воды в море достигает +18 - 20 °C и выше (максимум до + 26 °C), однако даже при жаркой погоде вода может оказаться ледяной. Во внутренних водах температура обычно выше. Летом, весной и осенью возможны продолжительные периоды дождей и более низкая температура воздуха, поэтому перед отправлением в поход необходимо ознакомиться с прогнозом погоды.

● Жители Литвы и Латвии любят ходить в лес за дарами природы – грибами (лисичками, сыроежками, боровиками и др.) и за дикими ягодами (черникой, брусникой, малиной), а в болотистых лесах и кустарниках – за морошкой и клюквой. Дикие травы используются для приготовления травяных чаев.



РАЗНООБРАЗИЕ ЛЕСОВ

● Слово «Лес» у каждого вызывает разные эмоции и ассоциации. Для одних это стройные сосны и белый мох, другие представляют гущу елей, третьи – нетронутые откосы с обросшим мхом буреломом... А может это – березняк или болото со влажными впадинами и распускающейся весной калужницей? Леса бывают разные, и каждый из них выполняет определённую функцию, поддерживая биологическое многообразие. Далее читайте описание преобладающих в Литве и Латвии типов лесов.

● **Северный хвойный лес (бореальный лес)** ¹ представляет собой насаждения елей и сосен различного возраста. Это естественно выросшие старые леса, отличающиеся большим разнообразием видов. Для природы особое значение имеют леса, состоящие из деревьев разного возраста и толщины, в которых формируются просеки или лужайки. Сформированные человеком леса также могут считаться бореальными при условии, что в них не проводились вырубki минимум на протяжении последних ста лет. В Латвии Лесная тропа проходит через прекрасные биотипы бореальных лесов, которые к югу постепенно сменяются широколиственными (неморальными) лесами, в которых появляется всё больше

дубов, лип, ив, а также такой вид деревьев, как граб обыкновенный, который в дикой природе Латвии произрастает в юго-западной части Курземе, где преобладают более тёплые климатические условия. Крупные массивы бореальных лесов также располагаются в южной части Литвы, например, в этнографическом регионе Дзукья.



● В **широколистных лесах**, состоящих из дубов, лип, ясеней, кленов, ильмов и вязов, отсутствует один доминирующий вид деревьев. В них сохранились характерные для не подвергавшихся сильному влиянию лесоводства леса, значимые для поддержания биологического разнообразия элементы – полые деревья, сухостой и крупные буреломы, что является важным фактором для сохранения многих видов растений, насекомых, птиц и животных.

● В **болотистых лесах** ², растёт багульник, клюква, различные торфяные мхи, а также маленькие сосенки, ёлочки, пушистые берёзки, чёрная ольха, мелкий кустарник и различные виды осоки. Возле водоёмов обычно растут **затопленные влажные широколиственные леса** ³. В Литве, двигаясь вдоль рек Неман и Дубиса, можно изредка увидеть такие леса.

● **Леса, растущие на склонах и в оврагах** ⁴, которые можно обнаружить в ложбинах и в долинах рек, отличаются разнообразием впечатляющих ландшафтов. Здесь наряду с хвойными деревьями растут дубы, липы и ильмы. Ландшафт часто украшают обнажения, пещеры и небольшие водоёмы, повышающие биологическую ценность местности.

● Для Литвы характерны **дубравы**, в которых растут дубы, липы или граб обыкновенный. Дубравы можно увидеть в долине реки Неман и других крупных рек.

● Леса в широком смысле состоят из множества лесных насаждений, возникших в разное время, росших неравномерно и формировавшихся в различных исторических и экономических условиях – как совершенно естественно, так и под воздействием человеческой деятельности. Леса очень разные, в них масса жителей, каждому из которых требуется своё жильё, определённое количество влаги и света. Разнообразие и сбалансированность природоохраны и лесоустройства обеспечивают нам возможность наслаждаться экологичной лесосистемой во время пеших прогулок, сбора грибов или ягод, получения экономической выгоды.



САМЫЕ ЯРКИЕ ВПЕЧАТЛЕНИЯ ОБ ЭТНОГРАФИЧЕСКИЙ РЕГИОН ДЗУКИЯ

- Леса Дзукии, изобилующие грибами и ягодами
- Цветущие луга, покрытые жёлтым бессмертником
- Купание в прозрачных озёрах
- Курортный город Друскининкай и источники воды с содержанием солей
- Впечатляющие ландшафты Судувской и Дзукийской возвышенностей
- Дзукийский национальный парк – место, где люди живут в гармонии с природой
- Этнографические деревеньки с деревянными постройками, бревенчатыми ульями и ремесленными традициями





ЛИТВА ЭТНОГРАФИЧЕСКИЙ РЕГИОН ДЗУКИЯ

САМАЯ ЛЕСИСТАЯ ТЕРРИТОРИЯ ЛИТВЫ

#51-56

**Лаздияй (польско-литовская граница) – Вейсей – Трикойис –
Диджясалис – Друскининкай – Жиогяляй – Маркине – Нямунайтис:
140 км, 6 дней**

Под воздействием ледников ландшафт Дзукии сформировался более 10 000 лет назад. Лесная тропа ведёт по лесным дорожкам через огромный, малонаселённый лесной массив и маленькие деревеньки. Характерные для этнографического региона Дзукия черты и традиции сформировались под влиянием леса, с которым здесь связаны человеческая деятельность и традиционный образ жизни. Издавна жители Дзукии ходили в лес, собирали грибы и их продавали. Отсюда родилась дзукийская поговорка: «Кабы не грибы да ягоды, дзукийские девушки ходили бы голые». Курорт Друскининкай популярен своими солёными натуральными минеральными источниками. Его название произошло от литовского слова *druska* (рус. соль). Город Маркине, расположенный в месте слияния рек Маркис и Неман, – одно из старейших поселений в Литве. В этом регионе Лесная тропа проходит через Дзукийский национальный парк.






Лаздияй – Вейсейяй

По холмам Судувской возвышенности

На протяжении чуть более 1 км от туристического информационного центра Лаздияй Лесная тропа пролегает по шоссе Лаздияй–Августов (№ 135), а затем сворачивает на небольшую сельско-лесную дорогу, во времена «Железного занавеса» служившую для охраны приграничной полосы. На данном этапе местами открывается красивая и широкая панорама обрабатываемых земель на Судувской возвышенности. Миновав открытую местность напротив деревни Кучюнай, Лесная тропа вновь погружается в лесной массив. Приблизительно через 5,5 км маршрут поворачивает на восток и далее ведёт по лабиринту лесов и озёр, пересекает реку Запсе и выходит на шоссе Лаздияй–Кучюнай–Вейсейяй (№ 2510). Через неполных 6 км тропа поворачивает направо, в деревню Дайнавишкяй. Обогнув по дуге бухты озера Вейсейяй, Лесная тропа через Вейсейяйский парк ведёт к центру города. Вплоть до Вейсейяй данный этап маршрута пролегает по территории Вейсейяйского регионального парка.



ПРАКТИЧЕСКАЯ ИНФОРМАЦИЯ

..... 28 км  7 – 10 час.



Туристический информационный центр Лаздияй



Центр Вейсейяй, Монумент Независимости



Туристический информационный центр Лаздияй – приграничная полоса польско-литовской границы – Петрошкяй – Вейсейяй



В основном грунтовые дороги, небольшие лесные дорожки, в населённых пунктах – асфальт, тротуарная плитка.



Высокая



При влажной погоде на приграничной дорожке возможны лужи и грязь.



Соблюдать осторожность при передвижении по обочинам!



При пересечении польско-литовской границы необ-

ходимо иметь действующие документы, удостоверяющие личность. Между началом и завершением этапа отсутствуют магазины, учреждения общественного питания и средства размещения.



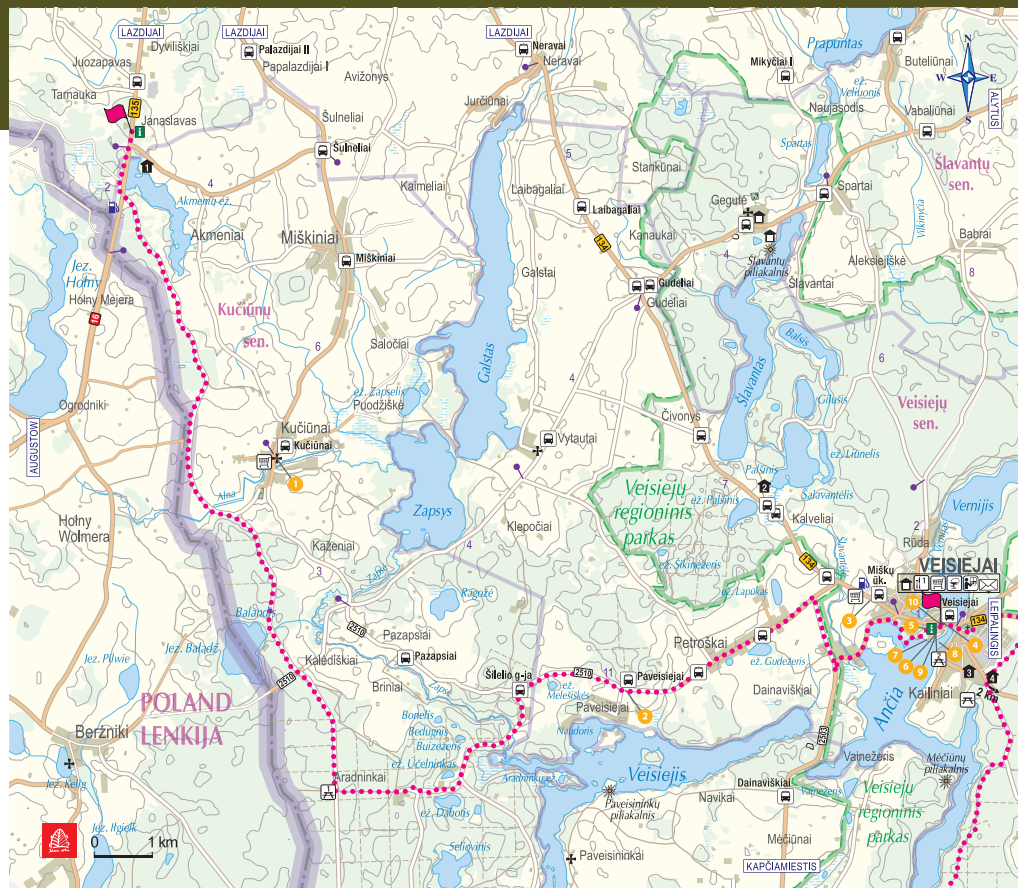
Размещение доступно только в начальной и в конечной точках этапа. Если вы не можете пройти весь этап за один день, можно заранее договориться с владельцами средств размещения относительно помощи и доставки.

ПРИРОДА

На территории Литвы Лесная тропа первоначально пролегает через восточную часть Судувской возвышенности. Судувская возвышенность длиной 90 км и шириной 20 км образовалась в период последнего обледенения на кромке ледника. Возвышенность разделена на несколько частей руслами Шешупе, Кирсна и других рек. Наивысшая точка рельефа на территории Литвы (282,9 м) расположена в западной части Судувской возвышенности, где с целью защиты ландшафтных, природных и культурных ценностей основан Виштитисский региональный парк. Часть возвышенности находится на территории Польши. Всего на возвышенности расположено 250 озёр.

СТОИТ УВИДЕТЬ!

- 1 Костёл Св. Казимира в Кучюнай.** Всего в Литве 15 носящих имя Св. Казимира костёлов, один из которых находится в Кучюнай. GPS: 54.12609, 23.51915
- 2 Дуб с тремя стволами в Павейсей.** Дерево на высоте 2 м от земли разветвляется на три ствола. GPS: 54.09024, 23.61200
- 3 Парк скульптур «Сад детства».** Особенно понравится маленьким путешественникам. GPS: 54.10444, 23.675855
- 4 Городок Вейсей.** Расположенный на полуострове городок, где дома стоят очень близко к воде, за что его часто называют литовской Венецией. GPS: 54.10105, 23.69544
- 5 Дирекция Вейсейского регионального парка.** Дирекция обосновалась во флигеле дворца поместья Вейсей – в самом старинном здании в окрестностях городка. Наибольший интерес вызывает экспозиция «Жизнь среди воды», так как на территории Вейсейского регионального парка насчитывается целых 37 озёр! +37031856234; GPS: 54.09990, 23.69283
- 6 Парк поместья Вейсей.** Парк основан в XVII в., главный элемент – круг из 22 мелколистных лип, возраст которых достигает 200 лет. GPS: 54.09920, 23.69339
- 7 Вейсейкий ясень.** Второй по толщине ясень в Литве. GPS: 54.09825, 23.69118
- 8 Музыкальный фонтан в Вейсей.** В озере Анча, рядом с городком Вейсей установлен фонтан со световой и звуковой инсталляцией, функционирующий летом. GPS: 54.09799, 23.69438
- 9 Памятник Л. Л. Заменгофу.** Вейсей считается родиной языка эсперанто, в городском парке установлен памятник-бюст Людвигу Лазарю Заменгофу. GPS: 54.09904, 23.69346
- 10 Монумент Независимости.** GPS: 54.10075, 23.69460



УСЛУГИ



Ночлег

- 1. Усадьба сельского туризма «Akmenėlis»**, +37060104848; GPS: 54.17046, 23.48445
- 2. Усадьба сельского туризма «Joginta»**, +37068724108; GPS: 54.12116, 23.64803
- 3. Вейсейская школа бизнеса и технологий**, +370 60853192; GPS: 54.09350, 23.70217
- 4. Кемпинг «Saulėtekis»**, +37068608663, 68886831; GPS: 54.09372, 23.72715 [летом].



Питание

- 1. Пиццерия-кебабная в Вейсей**, +370 62220785; GPS: 54.10108, 23.69582



Магазины

- A3C «Emsi» (Акменяй)**, +37031851089; GPS: 54.17556, 23.48104
- Магазин (Кучюнай)**, +370867790245; GPS: 54.12628, 23.51797
- A3C «Melkasta» (Кальвеляй)**, GPS: 54.10600, 23.67378
- «Aibė» (Вейсей)**, GPS: 54.10140, 23.69343
- «Norfa S» (Вейсей)**, GPS: 54.10142, 23.69577



Аптеки

- «Camelia vaistinė» (Вейсей)**, GPS: 54.10072, 23.69523



Банкоматы

- «Swedbank» (Вейсей)**, GPS: 54.10036, 23.69377
- Терминал «Perlas» (Вейсей)**, GPS: 54.10140, 23.69343



Места для отдыха

- 1. Площадка для отдыха**, GPS: 54.07455, 23.53515
- 2. Парк поместья Вейсей**, GPS: 54.09920, 23.69339



Общественный транспорт

Автобусы № 623 (из Лаздияй через Вейсей) и № 661 (из Лаздияй через Вейсей в Друскининкай) курсируют 2 раза в день; № 153 (из Лаздияй в Вейсей) по пятницам 2 раза в день; № 702 (из Лаздияй в Вейсей) по средам 1 раз в день. Автобусные маршруты и графики движения в Лаздияйском районе: www.lazdijuaubusai.lt
Междугородние маршруты: www.autobusubilietai.lt

ИНФОРМАЦИЯ ДЛЯ ТУРИСТОВ



Туристический информационный центр Лаздияй, д. Янаславас, 10, Лаздияйский р-н, www.lazdijai-turizmas.lt, +370 31851881; GPS: 54.17632, 23.48113



Дирекция Вейсейского регионального парка, ул. Сантарвес, 9, Вейсей, Лаздияйский р-н, www.veisiejuparkas.lrv.lt, +370 31856234; GPS: 54.09990, 23.69283





Вейсейяй – Трикойис

По Вейсейяйскому региональному парку

Оставив позади центр Вейсейяй, Лесная тропа пересекает проток Вейсейяйского озера, затем по улицам Витаута, Тургаус и Лепалингё (шоссе № 134) выходит на берег озера Снайгинас, где расположена обзорная башня и площадки для отдыха. После пересечения небольшого лесного массива возле Вейсейяй, Лесная тропа на протяжении 1,4 км пролегает по шоссе Вейсейяй–Барчяй (№ 2529), а затем сворачивает вправо. Далее маршрут проходит по красивейшему сосновому лесу рядом с озером Анча, окрестности которого славятся обилием грибов и ягод. Повернув на восток, Лесная тропа с южной стороны приближается к деревне Барчяй. Затем через засеянные хлебными злаками поля выводит к озеру Трикойис. Возле бухты озера Трикойис Лесная тропа пересекает лесистые площадки, постоянно приближаясь к шоссе № 2517. Данный этап Лесной тропы находится на территории Вейсейяйского регионального парка.



ПРАКТИЧЕСКАЯ ИНФОРМАЦИЯ

..... 15 км

⌚ 4 – 5 час.

🚩 Центр Вейсейяй, Монумент Независимости

🚩 Озеро Трикойис

📍 Вейсейяй – Барчяй – озеро Трикойис



В основном небольшие лесные и сельские дорожки, тропы, в окрестностях Вейсейяй – асфальт.



Легкая



Во второй половине лета некоторые этапы маршрута могут зарости травой.



Соблюдать осторожность при передвижении по обочинам!



Магазины доступны только в Вейсейяй. В окрестностях озера Анча и далее на этапе достаточно много других тропинок, поэтому следует внимательно следить за знаками и (или) пользоваться файлом GPX.

ПРИРОДА

Вейсейский региональный парк основан в 1992 году с целью охраны ландшафта, биологического разнообразия и культурных памятников Судувской возвышенности. Одним из достояний парка являются 37 озёр, продолговатая форма которых обусловлена их формированием в ледниковый период. Во время последнего обледенения здесь располагалась кромка ледника. Озёра окружают растущие на материковых дюнах крупные лесные массивы, в которых можно отдохнуть, понаблюдать за природой, пособирать ягоды или грибы. На территории парка оборудованы места для купания, отмечены природные тропы. Небольшие речки между озёрами подходят для путешествий на байдарках. Вейсейский региональный парк отличается исключительным разнообразием видов представителей флоры и фауны. Здесь обитают такие редкие виды, как обыкновенная квакша (*Hyla arborea*), ставшая символом парка, европейская болотная черепаха (*Emys orbicularis*), произрастают различные сорта орхидей.

СТОИТ УВИДЕТЬ!

- 1 Костёл Св. Юргиса (Георгия) в Вейсей.** Это крупнейший костёл в Лаздийском районе, который часто называют Дзукийским собором.
GPS: 54.10170, 23.69494
- 2 Исторический центр Вейсей.** Старая часть города Вейсей, сформировавшаяся в конце XIX в.
GPS: 54.10088, 23.69371
- 3 Вейсейский краеведческий музей.** Значительная часть экспозиции посвящена врачу-окулисту, создателю международного языка эсперанто Л. Л. Заменгофу, который в 1885 г. приехал для работы в Вейсей и здесь завершил формирование эсперанто.
+37031856535; GPS: 54.10098, 23.69666
- 4 Памятник в Вейсей, увековечивающий память литовских партизан.** Место, увековечивающее память партизан, оборудовано на северо-восточной окраине гражданского кладбища, в конце основной аллеи, на склоне холма.
GPS: 54.10064, 23.70166
- 5 Обзорная башня Снайгинас-Вейсей.** Обзорная башня установлена в северо-восточной части озера Снайгинас. Здесь с высоты 15 м можно полюбоваться панорамой трёх островов и самого озера, при этом с другой стороны открывается вид на городок Вейсей.
GPS: 54.10135, 23.72211
- 6 Озеро Анча.** Крупнейшее озеро на территории Вейсейского регионального парка, занимающее площадь 490 га. Вытянутое, извилистое, похожее на реку озеро окружает городок Вейсей.
GPS: 54.09599, 23.67405
- 7 Пешеходная дорожка по берегу озера Анча.** Прогулка по кольцевому маршруту – это прекрасная возможность

ознакомиться с биологическим разнообразием леса: гвоздикой песчаной, посконником коноплевым, желтоголовым корольком и другими представителями флоры и фауны. Протяжённость маршрута: 4 км.
GPS: 54.08974, 23.70810

УСЛУГИ



Ночлег

- 1 Усадьба сельского туризма «Tėviškė»,**
+37068604158;
GPS: 54.07949, 23.74397
- 2 Усадьба «Trikojis»,**
+37068670706;
GPS: 54.07372, 23.75589
- 3 Усадьба сельского туризма «Prie ežero»,**
+37065505373;
GPS: 54.07228, 23.75739
- 4 Стоянка «Varnalizdis»,**
+37068848111;
GPS: 54.05834, 23.77870 (летом).



Питание

- 1 Пиццерия-кебабная в Вейсей,**
+370 62220785; GPS: 54.10108, 23.69582
- 2 Вейсейская школа бизнеса и технологий,**
+370 60853192;
GPS: 54.09350, 23.70217



Магазины

- «Norfa S» (Вейсей),
GPS: 54.10142, 23.69577
- «Aibė» (Вейсей),
GPS: 54.10138, 23.70558



Аптеки

- «Camelia vaistinė» (Вейсей),
GPS: 54.10072, 23.69523



Банкоматы

- «Swedbank» (Вейсей),
GPS: 54.10036, 23.69377
- Терминал «Perlas» (Вейсей),
GPS: 54.10140, 23.69343



Общественный транспорт

Автобусная остановка (Барчяй)
GPS: 54.06262, 23.72811
Автобусные маршруты и графики движения в Лаздийском районе:
www.lazdijautobusai.lt



Места для отдыха

- 1 Площадка для отдыха,**
GPS: 54.08882, 23.70439

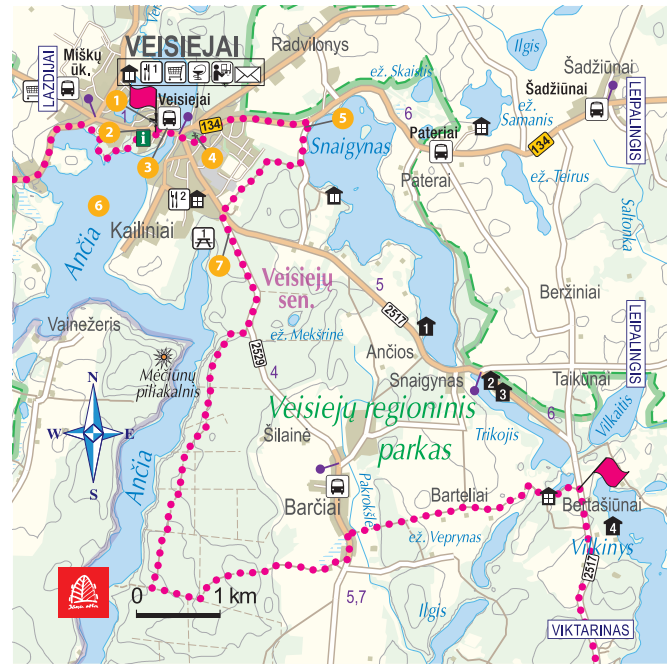
ИНФОРМАЦИЯ ДЛЯ ТУРИСТОВ



Туристический информационный центр Лаздияй, д. Янаславас, 10, Лаздийский р-н,
www.lazdijai-turizmas.lt, +370 31851881;
GPS: 54.17632, 23.48113



Дирекция Вейсейского регионального парка, ул. Сантарвес, 9, Вейсей, Лаздийский р-н,
www.veisiejuparkas.lrv.lt, +370 31856234;
GPS: 54.09990, 23.69283



Трикойис – Диджясалис

По щедрым на дары лесам

От озера Трикойис и деревни Бярташюнай Лесная тропа по шоссе № 2517 ведёт на юг, пересекая шоссе Лейпалингис–Капчяместис (№ 2505) и деревню Виктаринас. Далее тропа огибает озеро Стиртос и по лесным дорожкам петляет через широкие лесные массивы, среди которых иногда попадаются поляны и небольшие деревни. Летом в лесу много черники и грибов. Лесная тропа пересекает протоку, соединяющую озёра Балтасис Билсас и Юодасис Билсас, поднимается по крутому берегу озера и поворачивает на юг. На этом этапе можно увидеть деревню Диджясалис. Этап маршрута от озера Трикойис до деревни Виктаринас протекает по территории Вейсейского регионального парка.



ПРАКТИЧЕСКАЯ ИНФОРМАЦИЯ

..... 19 км

⌚ 5 – 7 час.

🚩 Озеро Трикойис

🚩 Диджясалис у хозяйства Аугяй

📍 Озеро Трикойис –
Бярташюнай – Виктаринас –
Дулгининкай – Вилканастрей –
Диджясалис



В основном грунтовые дороги и лесные тропы. В более крупных населённых пунктах – асфальт



Легкая



Соблюдать осторожность при передвижении по обочинам!



Магазины расположены только в деревнях Виктаринас и Диджясалис.

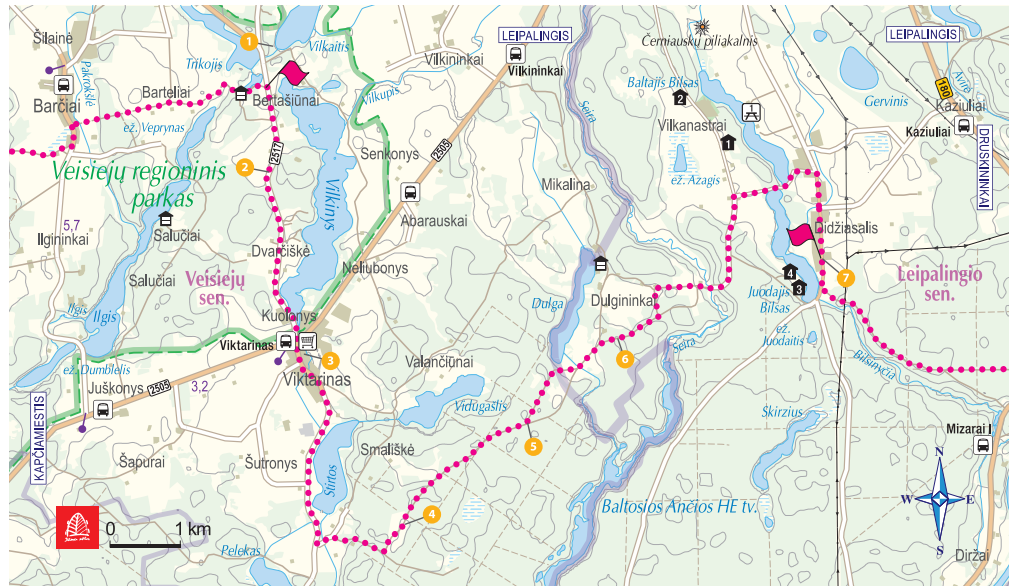


ПРИРОДА

Латинское название бессмертника песчаного *Helichrysum arenarium* означает золотистое солнце, растущее в песчаной почве. Литовское название этого растения связано с глаголом шелестеть (лит. *šlamutis - šlamėti*). Бессмертник песчаный растёт на сухих, залитых солнцем лугах с песчаной почвой. Это растение – неотделимая часть лугов и открытого ландшафта Дзуики. Бессмертник песчаный известен как лекарственное растение. Применяется при простуде, кожных заболеваниях и болезнях кишечника, при депрессии и беспокойстве. Засушенные цветки бессмертника также очень популярны в качестве декора. Бессмертник не является охраняемым растением, однако в процессе исчезновения естественных биотопов и зарастания открытых местностей он встречается всё реже.

СТОИТ УВИДЕТЬ!

- 1 Сосна в деревне Тайкунай.** Охраняемый объект природного наследия, находящийся возле озера Вилкайтис. Рядом с сосной установлен придорожный деревянный столб с орнаментной крышей, увековечивающий память погибших в находившемся здесь бункере (около 3 м от сосны) партизан из тевунии Миндаугаса отряда Шарунаса Дайнавского округа. GPS: 54.06786, 23.77377
- 2 Гора Пранцузкальнис (Французская гора).** Местные жители до сих пор помнят пересказанные предками легенды о том, что в этом месте останавливался для краткого отдыха Наполеон Бонапарт. GPS: 54.05169, 23.77296
- 3 Виктаринас.** Деревня между озёрами Вилкинис и Стиртос, на территории Вейсейского регионального парка. Через деревню петляет речка Вилкине, соединяющая оба озера. Эта старинная деревня расположена на красивейшем рельефе возле сосновой пущи Лейпалингис. GPS: 54.02831, 23.78095
- 4 Памятный крест.** Установлен в 1948 г. для увековечения памяти погибших партизан из деревни Пушча А. Раджукинаса, Й. Лейшчинскаса и А. Раманавичюса. GPS: 54.00665, 23.80261
- 5 Памятный крест.** В честь воинов Первой мировой войны. GPS: 54.01965, 23.82936
- 6 Городище.** GPS: 54.03051, 23.84898
- 7 Хозяйство Аугяй.** В деревне Диджасалис производят и продают сыры различных сортов: из сладкого молока, с плесенью, сычужные и зрелые. Здесь организуются дегустации сыров, во время которых гости могут узнать о путешествии сыра «с луга на стол», осмотреть сырное хозяйство и подвал для созревания сыров с плесенью. В рамках образовательной программы «Как рождается сыр» посетителям предоставляется возможность самостоятельно изготовить сыр из сладкого молока. +37061477838; GPS: 54.04078, 23.89340



УСЛУГИ

Ночлег

- 1. Усадьба сельского туризма «Bilso sodyba»**, +37068726807; GPS: 54.05517, 23.87210
- 2. Усадьба сельского туризма «Vilkanastrų dvaras»**, +37061222206, 62011330; GPS: 54.06094, 23.86222
- 3. Усадьба сельского туризма «Ami Residence forest»**, +37068798019; GPS: 54.03676, 23.88805
- 4. Усадьба сельского туризма «Ami Residence»**, +370 68798019; GPS: 54.03865, 23.88648

Питание

На данном этапе отсутствует.

Магазины

Продуктовый магазин в Виктаринасе, GPS: 54.02965, 23.77908
«Augų sūrinė» (Диджасалис), +370 61477838; GPS: 54.04078, 23.89340

Аптеки

На данном этапе отсутствуют.

Банкоматы

На данном этапе отсутствуют.

Общественный транспорт

Автобусная остановка в Виктаринасе, GPS: 54.03004, 23.77789.
 текущее расписание:
www.lazdijauautobusai.lt

Места для отдыха

- 1. «Barbora»**, +370 68554410; GPS: 54.05898, 23.87679

ИНФОРМАЦИЯ ДЛЯ ТУРИСТОВ

Центр туристической и деловой информации Друскининкай, ул. М. К. Чюрлёнё, 65, Друскининкай, <https://druskininkai.lt>, +370 31351777; GPS: 54.01546, 23.97713

Туристический информационный центр Лаздияй, д. Янаславас, 10, Лаздияйский р-н, www.lazdijai-turizmas.lt, +37031866130; GPS: 54.23456, 23.51632






Диджясалис – Друскининкай – Жиогяляй

Друскининкай – самый популярный курорт в Восточной Литве

Между деревней Диджясалис и курортом Друскининкай Лесная тропа петляет по хвойным лесам, отличающимся обилием ягод и грибов. Возле Друскининкай Лесная тропа совпадает с маршрутом вдоль реки Неман, огибает комплекс зимних развлечений Сноу Арена в Друскининкай, а затем по пешеходным и велосипедным дорожкам выходит к Парковому мосту через реку Неман. Миновав мост, Лесная тропа пролегает по улице Майронё и далее по небольшим улочкам и парковым аллеям исторического курорта Друскининкай, пересекает небольшую реку Ратница и лесопарк на правом берегу Немана. За улицей Вейсею маршрут проходит по тротуару улицы Нераву и через приблизительно 1 км поворачивает налево на улицу Соджяус, которая на окраине деревни Неравай превращается в живописную лесную дорожку. Это граница Дзукийского национального парка. Лесная тропа огибает деревню Вечюнай, где перед пешими туристами открывается красивейшая панорама Лишьявского монастыря на противоположном берегу реки Неман. Далее до деревни Жиогяляй Лесная тропа пролегает по красивой и спокойной лесной дорожке.



ПРАКТИЧЕСКАЯ ИНФОРМАЦИЯ

..... 23 км

⌚ 6 – 8 час.

🚩 Диджясалис у хозяйства Аугяй

🚩 Деревня Жиогяляй

📍 Диджясалис – Друскининкай – Вечюнай – Жиогяляй



Грунтовые дороги и лесные дорожки, в Друскининкай – асфальтированные пешеходные, смешанные пешеходные и велосипедные дорожки, тротуарная плитка.



Средняя



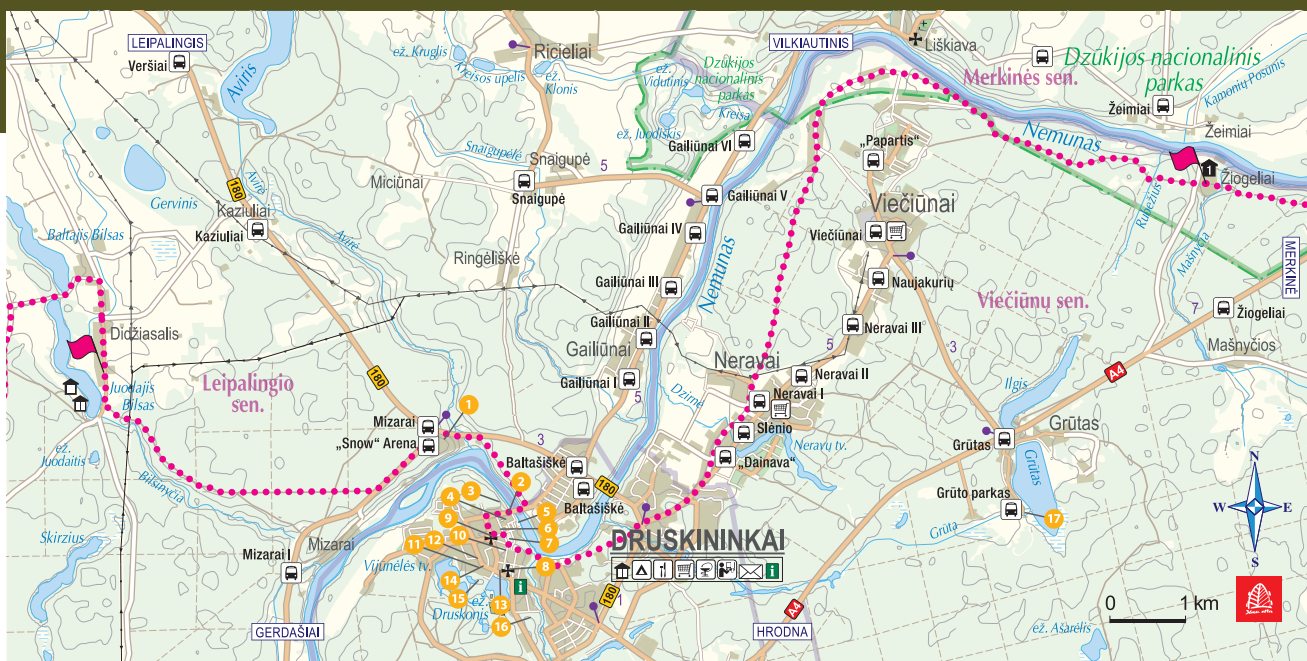
Соблюдать осторожность при движении по обочинам!



В Друскининкай рекомендуется приобрести продукты питания, необходимые для прохождения данного и следующего этапов.



Маршрут можно поделить на две части и переночевать в Друскининкай. Один день можно посвятить осмотру Друскининкай, проплыть по реке Неман до Лишьявы. От комплекса Сноу Арена до парка водных развлечений в Друскининкай (улица Майронё) можно добраться на канатном фуникулёре, тем самым сократив расстояние на два километра.



ПРИРОДА

Всего на территории Литвы зафиксировано более 2 000 видов шляпочных грибов, из них 380 съедобных. Однако практическое применение нашли всего 120–140 видов грибов. Основное правило сбора грибов заключается в том, чтобы собирать и употреблять в пищу только те грибы, которые хорошо вам известны и не вызывают сомнений! Созревающие в лесах летом и в первой половине осени ягоды: земляника, малина, черника, голубика, ежевика, брусника и калина, замечательно пополняют ежедневный рацион витаминами.

СТОИТ УВИДЕТЬ!

- 1 Горнолыжный комплекс Сноу Арена. Один из крупнейших в Европе комплексов закрытых горнолыжных трасс. +370 61535415; GPS: 54.03285, 23.96150
- 2 Центр оздоровления и отдыха AQUAPARK. Парк водных развлечений. +37069708000; GPS: 54.02396, 23.97430
- 3 Парк приключений UNO PARK. Лазание по закреплённым на деревьях трассам. +37060720911; GPS: 54.02542, 23.97300
- 4 Подъёмник «Lynų kelias» (рус. Канатная дорога). Соединяет Парк водных развлечений и комплекс Сноу Арена. +37062049351; GPS: 54.02351, 23.97409
- 5 Источник красоты. Самая солёная и глубокая скважина минеральной воды в Друскининкай. GPS: 54.02299, 23.97679
- 6 Музей сопротивления и репрессий. Экспозиции повествуют о репрессиях и борьбе партизан в 1944–1953 гг. +37031345842; GPS: 54.02213, 23.97312
- 7 Музыкальный фонтан. GPS: 54.02113, 23.97501
- 8 Костел Пресвятой Девы Марии Шкаплерной. GPS: 54.01755, 23.97466
- 9 Церковь иконы Божией Матери «Всех скорбящих Радость». GPS: 54.02138, 23.97129
- 10 Перевернутый дом. Музей иллюзий. +370 67217669; GPS: 54.01966, 23.97417
- 11 Галерея В. К. Йонинаса. Экспозиция творчества литовского художника В. К. Йонинаса. +37031355553; GPS: 54.01764, 23.96864

- 12 Центр ремесел «Menų kalvė» (рус. Кузница искусств). Здесь постоянно действуют выставки творческих работ художников, организуются образовательные мероприятия. +37067176108; GPS: 54.01862, 23.96850
- 13 Музей города Друскининкай. Экспозиция по истории курорта. +37031351024; GPS: 54.01720, 23.97303
- 14 Мемориальный музей им. М. К. Чюрлёниса. Наследие семьи Чюрлёнисов. +37031351131; GPS: 54.01781, 23.96948
- 15 Парк Вионеле. GPS: 54.01593, 23.96857
- 16 Оздоровительный парк им. К. Динейки. GPS: 54.01171, 23.97911
- 17 Парк Грутас. Парк советской символики под открытым небом. +37031355511; GPS: 54.01358, 23.99470

УСЛУГИ



Ночлег

Средства размещения в Друскининкай: <https://druskininkai.lt/argyvendinimas>

1. Усадьба сельского туризма «Žiogeliai», +370 60023161; GPS: 54.06448, 24.11547



Питание

Учреждения общественного питания в Друскининкай: <https://druskininkai.lt/maitinimas>



Магазины

«Екорекко» (Друскининкай), +370 60768826; GPS: 54.02354, 23.96983
 «IKI – Druskininkai», +370 80011454; GPS: 54.02158, 23.97214
 «Rimi» (Друскининкай), +370 80029000; GPS: 54.02175, 23.97356
 «Maxima» (Друскининкай), +370 80020050; GPS: 54.01592, 23.97818
 «Lidl» (Друскининкай), GPS: 54.02344, 24.00203
 «Margytė» (Неравай), +370 31355284; GPS: 54.03660, 24.02803
 «Maxima» (Вечюнай), GPS: 54.05702, 24.05181



Аптеки

Все аптеки Друскининкай: <https://druskininkai.lt/en/travel-planning/help-in-the-city>



Банкоматы

Все банкоматы Друскининкай: <https://druskininkai.lt/en/travel-planning/help-in-the-city>



Общественный транспорт

Расписание автобусов в Друскининкай: <http://www.stops.lt/druskininkai/>
 Из Друскининкай в Вечюнай курсирует автобус № 2, в Диджясалис – автобус № 31, в Жиогялай – междугородний автобус Друскининкай – Вильнюс.
 Текущее расписание: www.autobusubilietai.lt



Места для отдыха

Площадки для отдыха можно найти возле велосипедной дорожки между комплексом Сноу Арена и границей города, а также в самом городе.

ИНФОРМАЦИЯ ДЛЯ ТУРИСТОВ



Центр туристической и деловой информации Друскининкай, ул. М. К. Чюрлёнё, 65, Друскининкай, <https://druskininkai.lt>, +370 31351777; GPS: 54.01546, 23.97713









Жиогяляй – Мяркине

Дзукийский национальный парк


До самого устья реки Мяркис, места её слияния с рекой Неман, Лесная тропа пролегает по берегам долины Немана, где в окрестностях Дайнавской равнины её окружают огромные и прекрасные Дзукийские леса. Местами в лесных массивах встречаются открытые этапы, на которых разбросаны небольшие деревни. Возле деревни Чесукай Лесная тропа по большой дуге огибает место впадения реки Мяркис в реку Неман, так как ближайший мост расположен на шоссе А4. Здесь открываются впечатляющие виды на широкое и глубокое устье реки Мяркис. После пересечения реки Мяркис, Лесная тропа проходит по узкой сельской дорожке по левому берегу реки и выводит к Мяркинскому городищу, с которого открывается панорама одного из красивейших ландшафтов Восточной Литвы. По узким и извилистым улочкам Мяркине (Пилякалнė, В. Сладкявичяус, С. Даряус и С. Гирено) Лесная тропа приводит в центр городка. Данный этап маршрута проходит по территории Дзукийского национального парка.



ПРАКТИЧЕСКАЯ ИНФОРМАЦИЯ

- 25 км ⌚ 6 – 8 час.
-  Деревня Жиогяляй
-  Центр Мяркине у Мяркинского краеведческого музея
-  Жиогяляй – Утека – Крушонис – Максимай – Чесукай – Мяркине
-  В основном небольшие лесные и сельские дорожки, грунтовые дороги, на коротких дистанциях – тропы и асфальт (Мяркине), у городищ – лестницы.

-  Средняя
-  За Утекой потребуются перейти вброд небольшую речку, через которую нет моста.
-  Реку Мяркис пересекать по мосту на шоссе А4. Также необходимо перейти шоссе и пару сотен метров пройти по его обочине. Будьте внимательны! В окрестностях Утеки можно встретить растение борщевик Сосновского, до которого не рекомендуется дотрагиваться, так как можно получить ожог!

-  На этапе от Жиогяляй до Мяркине отсутствуют магазины и учреждения общественного питания. На дистанции от Крушониса до Мяркине Лесная тропа совпадает с велосипедными маршрутами Дзукийского национального парка, отмеченными похожими знаками и цветами, поэтому маркировка Лесной тропы в Дзукийском национальном парке дополнена знаками с изображением человека.

ПРИРОДА

Следуя по берегам рек Неман и Мяркис, вы увидите много сухих сосновых лесов, представляющих собой редкие, залитые солнцем хвойные леса, растущие на неплодородной песчаной почве. Естественные хвойные леса северного полушария также называют бореальными. Сухие сосновые леса находятся под угрозой исчезновения, так как почва постепенно становится всё более плодородной. Следовательно, в таких лесах начинают расти не характерные для них растения, редкие леса зарастают частым ельником. В сухих сосновых лесах обитают виды представителей фауны, которые невозможно встретить больше нигде, например, прыткая ящерица (*Lacerta agilis*). Огромное значение в таких лесах имеют такие элементы биологического разнообразия, как небольшие лесные лужайки (просеки), сухостой – высохшие деревья и бурелом – лежащие на земле гниющие остатки деревьев. В сухих лесах пеших туристов порадуют брусника, усыпанные ягодами кусты можжевельника и различные виды съедобных грибов.

СТОИТ УВИДЕТЬ!

- 1** Жиогяляй. Этнографическая деревня, в которой можно понаблюдать, как раньше жили дзукйцы Панямуне. GPS: 54.06322, 24.11560
- 2** V группа скульптур на Пути Микалоюса Константинаса Чюрлёниса. Состоит из скульптур «Солнце», «Художник» и «Монограмма Чюрлёниса». GPS: 54.05790, 24.14544
- 3** Придорожный деревянный столб с орнаментной крышей «Весна» на Пути Микалоюса Константинаса Чюрлёниса. В честь 100-летия со дня рождения 26 народных мастеров установили вдоль шоссе Варена – Друскининкай памятные скульптуры и резные изображения святых, которые получили название Путь М. К. Чюрлёниса. GPS: 54.06135, 24.17334
- 4** Крест, увековечивающий память Витаутаса Кварацеюса. GPS: 54.14848, 24.18228
- 5** Биоэнергетическая пирамида в Мяркине. Её также называют «Святылище сердец». По словам сотен свидетелей, полчаса, проведённые в размещённой в стеклянном куполе пирамиде, вызывают позитивные физические и духовные изменения. +37068261617; GPS: 54.14222, 24.19836
- 6** Монументальная скульптура «Чюрлёнис-Стрелец» на Пути Микалоюса Константинаса Чюрлёниса. GPS: 54.14181, 24.21048
- 7** Мяркинское обнажение. Место, где можно увидеть насчитывающую тысячелетия историю поверхности земли – от позднего ледникового периода до настоящего времени. GPS: 54.15145, 24.19386

- 8** Мяркинское городище. Панорама, открывающаяся с городища, считается одной из красивейших в Литве. GPS: 54.15824, 24.18237
- 9** Мяркинский мост. Мост через реку Неман в Мяркине, недалеко от слияния рек Неман и Мяркис. Длина – около 210 м. GPS: 54.15747, 24.18018

УСЛУГИ



Ночлег

- 1.** Усадьба сельского туризма «Merkio slėnis», +370 66224488; GPS: 54.13345, 24.23766
- 2.** Усадьба сельского туризма «Jonionys», +370 61446741; GPS: 54.15916, 24.16200
- 3.** Стоянка Арунаса Главицкаса, +370 61618592; GPS: 54.16660, 24.19992 (летом).



Питание

- 1.** Бистро «Šilo kopa», +370 60242411; GPS: 54.16381, 24.18858
- 2.** Закусочная в Мяркине, +370 69327377; GPS: 54.16403, 24.18547
- 3.** Ресторан «Dzūkynė», +370 62065767; GPS: 54.16322, 24.18489



Магазины

- «Iki» (Мяркине), GPS: 54.16254, 24.18537
- «Aibė» (Мяркине), GPS: 54.16241, 24.18466
- Магазин Руты (Мяркине), GPS: 54.16376, 24.18502



Аптеки

- «Gintarinė vaistinė» (Мяркине), GPS: 54.16231, 24.18474



Банкоматы

- Терминал «Perlas» (Мяркине), GPS: 54.16254, 24.18537



Общественный транспорт

Междугородний автобус Друскининкай – Алитус курсирует ~5 раз в день, останавливается на остановке «Merkinės kryžkelė». График движения автобусов: www.autobusubilietai.lt



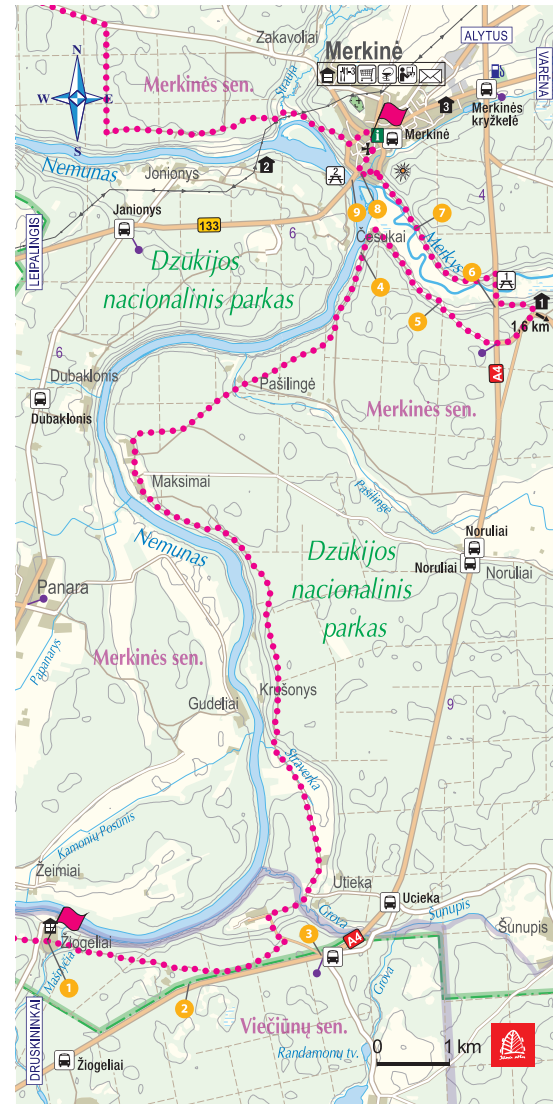
Места для отдыха

- 1.** Стоянка у Мяркинского моста, 🏕️, GPS: 54.14411, 24.21361
- 2.** Стоянка в Йонёнисе, 🏕️, GPS: 54.15752, 24.17695

ИНФОРМАЦИЯ ДЛЯ ТУРИСТОВ



Дзукийский национальный парк, Мяркинский центр обслуживания посетителей, ул. Вильняус, 3, Мяркине, Варенский р-н, +37067246275; GPS: 54.16317, 24.18597





Мяркине – Нямунайтис

По долине реки Неман

В Мяркине Лесная тропа по улице Сейню пролегает в направлении реки Неман, сворачивает вправо и останавливается у обзорной башни, с которой открывается изумительный вид на широкую речную долину и остров Нямунас, служащий пастбищем для домашних животных. Далее на протяжении более 3 км Лесная тропа петляет вдоль крутых берегов реки Неман, затем резко поворачивает на север и по небольшим лесным дорожкам в западном направлении выводит к деревне Нятесос и курорту Друскининкай. За Друскининкай тропа пересекает крупнейшую на данном этапе открытую местность, которая подарит вам прекрасные виды. Далее Лесная тропа пролегает по долине Немана, однако сама река на данном этапе пока не просматривается. Местами на пути встречаются холмы с крутыми склонами. У деревни Вангелонис Лесная тропа выходит на более открытое пространство, пересекает небольшой лесной массив и по улицам Вангелоню и Саулетякё приводит на главную улицу деревни Нямунайтис. Часть данного этапа от Мяркине до Друскининкай находится на территории Дзукийского национального парка.



ПРАКТИЧЕСКАЯ ИНФОРМАЦИЯ

..... 30 км

⌚ 8 – 10 час.

🚩 Центр Мяркине у Мяркинского краеведческого музея

🚩 Нямунайтис, улица Витауто



Мяркине – Максимонис – Нятесос – Друскининкай – Вяртыалкос – Йоцюнай – Вангелонис – Нямунайтис



Мяркине и Нямунайтис – асфальт и брусчатка, остальная часть этапа – небольшие лесные и сельские дорожки.



Высокая



Соблюдать осторожность при движении по обочинам!



На этапе от Мяркине до Нямунайтиса отсутствуют магазины и учреждения общественного питания. Прохождение данного этапа нельзя разделить на два дня, так как по пути отсутствуют средства размещения.



Если в течение одного дня вам не удалось пройти данный этап, можно предварительно договориться с владельцами средств размещения относительно оказания помощи и услуг доставки.

ПРИРОДА

Дзукийский национальный парк основан в 1991 году. Это крупнейшая особо охраняемая природная территория Литвы и один из самых лесистых участков страны. По территории национального парка протекает немало рек, на берегах которых можно увидеть впечатляющие обнажения осадочных пород, а также сотни ключей и родников. Ценными биотопами являются луга и заливные луга, болота и другие водно-болотные угодья. Всего на территории парка идентифицировано почти 2 000 видов растений и 2 108 видов представителей животного мира, включая насекомых. Одна из главных культурно-исторических ценностей – этнографические деревни, в которых особое внимание уделяется сохранению пчеловодства, ремесел, а также архитектурных, кулинарных и прочих традиций. Самая известная дзукийская традиция – сбор грибов и ягод. По территории парка проложены пешеходные, велосипедные и водные маршруты. Центры обслуживания посетителей расположены в городке Маркине и в деревне Марцинконис.

СТОИТ УВИДЕТЬ!

- 1 Костёл Вознесения Пресвятой Девы Марии в Маркине.** Костёл в стиле готики и барокко считается одним из старейших в Дзукии. В исторических документах впервые упоминается в 1392 г. GPS: 54.16155, 24.18434
- 2 Дом Владислава Вазы в Маркине.** Дом, в котором умер князь Владислав Ваза, один из старейших объектов наследия в Маркине. GPS: 54.16263, 24.18437
- 3 Маркинский краеведческий музей.** Современная экспозиция музея рассказывает об истории городка. Возможно воспользоваться услугами гида. +37031039136; GPS: 54.16294, 24.18515
- 4 Гора крестов в Маркине.** Самый большой мемориал, посвящённый литовским партизанам, погибшим в борьбе за свободу страны. GPS: 54.16531, 24.18230
- 5 Обзорная башня в Маркине.** Обзорная башня высотой 26 м для осмотра ландшафта. GPS: 54.16379, 24.17473
- 6 Огромный камень Дзукии.** Девятый по величине валун в Литве. GPS: 54.27253, 24.02030
- 7 Костёл Рождества Пресвятой Девы Марии в Нямунайтите.** Каменный костёл в неоготическом стиле с высокой башней. На лестнице костёла находится табличка, обозначающая один из гравиметрических пунктов Литовской Республики. +37068268176; GPS: 54.30221, 24.01924
- 8 Памятник погибшим за независимость Литвы.** GPS: 54.30140, 24.01992.



УСЛУГИ

Ночлег

1. Рекреационная зона Нямунайтиса у реки Неман, GPS: 54.30407, 24.02355

2. Нямунайтский отдел Художественной и спортивной школы Алитусского района, +370 60613431 (связаться предварительно), GPS: 54.30162, 24.01943

Питание

1. Ресторан «Dzūkynė», +370 62065767; GPS: 54.16322, 24.18489

2. Закусочная в Маркине, +370 69327377; GPS: 54.16403, 24.18547

Магазины

«Iki» (Маркине), GPS: 54.16254, 24.18537

«Aibė» (Маркине), GPS: 54.16241, 24.18466

Магазин Руты (Маркине), GPS: 54.16376, 24.18502

Магазин-бар (Нямунайтите), GPS: 54.30086, 24.02785

«Klevas» (Нямунайтите), GPS: 54.29975, 24.02968

Аптеки

«Gintarinė vaistinė» (Маркине), GPS: 54.16231, 24.18474

Банкоматы

Терминал «Perlas» (Маркине), GPS: 54.16254, 24.18537



Общественный транспорт

Междугородний автобус Друскининкай – Алитус курсирует ~5 раз в день, останавливается на остановке «Merkinės kryžkelė». График движения автобусов: www.autobusubilietai.lt



Места для отдыха

1. Площадка для отдыха, GPS: 54.18746, 24.07188

2. Рекреационная зона Нямунайтиса у реки Неман, GPS: 54.30407, 24.02355

ИНФОРМАЦИЯ ДЛЯ ТУРИСТОВ



Дзукийский национальный парк, Маркинский центр обслуживания посетителей, ул. Вильняус, 3, Маркине, Варенский р-н, +370 67246275; GPS: 54.16317, 24.18597



САМЫЕ ЯРКИЕ ВПЕЧАТЛЕНИЕ В ПУТЕШЕСТВИИ ВДОЛЬ ИЗЛУЧИН РЕКИ НЕМАН

- Самый высокий пешеходный мост в Алитусе
- Зелёные парки города Алитуса
- Петли Немана и впечатляющие обнажения по берегам реки
- Курорт Бирштонас и минеральные источники
- Парки и пространства для проведения досуга в Пренай
- Высокие городища и костёлы по берегам рек
- Деревянные кресты и резные изображения святых на обочинах





ЛИТВА

ВДОЛЬ ИЗЛУЧИН РЕКИ НЕМАН

ДРЕВНИЙ БОР ПУНИОС, ВПЕЧАТЛЯЮЩИЕ БЕРЕГОВЫЕ
ОБРЫВЫ И КУРОРТ С МИНЕРАЛЬНЫМИ ВОДАМИ

#57-61

Нямунайтис – Алитус – Панемунис – Бирштонас – Алкснякемис –
Пакуонис: 111 км, 5 или 6 дней

Лесная тропа вьётся по лесистым берегам Немана через Региональный парк излучин Немунаса. На этапе реки Неман между Алитусом и Пакуонисом, там, где река делает несколько широких изгибов с обнажениями высотой до 40 м, расположено множество исключительных ландшафтов. В Нямунайтисе, как и в большинстве маленьких литовских деревень, виднеется впечатляющий костёл из кирпичей и камня, а древнее литовское городище в Алитусе основано ещё в XIV в. Сегодня Алитус известен самым высоким в Литве пешеходным мостом и парками активного отдыха. Расположенный на правом берегу Немана город Бирштонас – популярный курорт, славящийся лечебными грязями и минеральными источниками. Гости Бирштонаса могут бесплатно насладиться минеральной водой и общественными пространствами, адаптированными для удобства отдыхающих.



Нямунайтис – Алитус

В Алитус по самому высокому пешеходному мосту

Из Нямунайтиса по улице Витаутас и шоссе Канюкай–Эйнорай–Нямунайтис (№ 1102) Лесная тропа на протяжении около 1,5 км протекает в северо-восточном направлении, затем сворачивает влево на север и ещё через 3 км приводит в деревню Гечялаукис. Далее Лесная тропа поворачивает направо в восточном направлении и через 3,3 км снова выходит на шоссе № 1102. Через 3,3 км Лесная тропа достигает шоссе № 128 и по пешеходному тротуару спускается в долину реки Неман. Отсюда, миновав через чуть более 3 км, красивейшая тропа, протянувшаяся в долине Немана, через лес выводит к пешеходному мосту через реку. После значительного подъёма на самый высокий в Литве пешеходный мост, перед глазами открывается широкая и ошеломляющая панорама реки Неман. Миновав мост, Лесная тропа петляет по насыпи бывшей железной дороги, по небольшим дорожкам Курортного парка Алитуса, и в центре города, по улице С. Даряус и С. Гирено, приводит в скверу Старого города, в южной части которого находится туристический информационный центр Алитуса.



ПРАКТИЧЕСКАЯ ИНФОРМАЦИЯ

..... 20 км

⌚ 5 – 7 час.

🚩 Нямунайтис, улица Витаутас

🚩 Туристический информационный центр Алитуса

📍 Нямунайтис – Гечялаукис – Ужупяй – Алитус



Грунтовые дороги, асфальт, лесные тропы, небольшие лесные дорожки, парковые аллеи (асфальт, брусчатка).



Легкая



Потребуется перейти небольшую речку – приток по правому берегу реки Неман (в сухую погоду преодолеть препятствие очень легко).



Соблюдать осторожность при движении по обочинам и при переходе через дорогу! Улицу Вильняус у реки Неман переходить по нижней части моста.



Учреждения общественного питания находятся в Алитусе.



Минимум полдня стоит посвятить прогулке по Алитусу.

ПРИРОДА

Двигаясь по полям Литвы и Латвии, по пути часто можно встретить цикорий обыкновенный (*Cichorium intybus*). Многолетнее растение семейства сложноцветных со светло-синими цветками иногда достигает в высоту 1,5 м. У растения толстые корни, которые в странах Балтии традиционно используют для приготовления напитка, по вкусу напоминающего кофе. Корни выкапывают, обжаривают, мелют, заливают горячей водой – и кофе готов. Считается, что готовить кофе из цикория начали во Франции в XVIII в, так как во времена дефицита кофейных зёрен требовалось чем-то их заменить. Однако и сегодня в Латвии и Литве есть хозяйства, производящие вкусный кофе из цикория без кофеина. В народной медицине корни цикория используют для пробуждения аппетита, лечения заболеваний печени и желчного пузыря, а также в качестве диуретика и слабительного средства.

СТОИТ УВИДЕТЬ!

- 1 **Городище Нямунайтиса.**
GPS: 54.30568, 24.03982
- 2 **Дзукийский арборетум.** На территории площадью 5 га произрастают растения 700 различных видов, в том числе редко встречающихся в Литве.
GPS: 54.33663, 24.11660
- 3 **Камень настоятеля.** В реке Неман, неподалёку от Алитусского городища, лежит окутанный легендами Камень настоятеля.
GPS: 54.39141, 24.08501
- 4 **Мост Белой розы.** Самый высокий в Литве пешеходный и велосипедный мост. Высота – 38 м, длина – 240,5 м.
GPS: 54.39315, 24.08138
- 5 **Алитусское городище.**
GPS: 54.39639, 24.07949
- 6 **Старинная железнодорожная станция.** Построена приблизительно в 1899 г., закрыта в 1997 г., когда была разобрана проходящая через город железная дорога, вместо которой проложена пешеходная и велосипедная дорожка.
GPS: 54.38878, 24.05588
- 7 **Курортный парк.** На территории парка расположены большое и малое озёра Дайлиде, различные мемориалы и площадки для отдыха.
GPS: 54.39425, 24.05413
- 8 **Памятник «Ангел свободы».** Установленная в 1929 г. скульптура высотой 13 м, посвящённая памяти погибших в борьбе за независимость Литвы.
GPS: 54.39405, 24.04947
- 9 **Алитусский городской сад.** Основанный в 1931 г. городской сад с фонтаном.
GPS: 54.39422, 24.04746
- 10 **Алитусский краеведческий музей.** Современные интерактивные экспозиции изобретательно рассказывают историю края. В музее можно осмотреть почти 100 тыс. экспонатов.
GPS: 54.39780, 24.05033

- 11 **Костёл Св. Ангелов – Хранителей в Алитусе.** Костёл имеет черты неоклассицизма и необарокко, во дворе располагается кладбище, на котором похоронены 114 добровольцев, погибших в борьбе за независимость Литвы.
GPS: 54.39838, 24.05198

- 12 **Сквер Старого города в Алитусе.** В сквере функционирует разноцветный фонтан-компас, установлены скамейки для отдыха.
GPS: 54.39906, 24.04871

УСЛУГИ



Ночлег

1. Усадьба «Girinio sodyba»,
+370 61479002;
GPS: 54.36393, 24.05331
Ночлег в Алитусе:
www.alytusinfo.lt



Питание

1. Магазин-бар в Нямунайтисе,
GPS: 54.30086, 24.02785
Кафе и рестораны в Алитусе:
www.alytusinfo.lt



Магазины

Магазин-бар (Нямунайтис),
GPS: 54.30086, 24.02785
«Klevas» (Нямунайтис),
GPS: 54.29975, 24.02968
АЗС «Stateta» (Ужупяй),
GPS: 54.36620, 24.12190
«Maxima» (Алитус),
GPS: 54.38844, 24.04270
«Rimi» (Алитус),
GPS: 54.38774, 24.04389
«Iki Express» (Алитус),
GPS: 54.39608, 24.04924
«Iki» (Алитус),
GPS: 54.39635, 24.03572



Аптеки

«Gintarinė vaistinė» (Алитус),
GPS: 54.39602, 24.04807
«Gintarinė vaistinė» (Алитус),
GPS: 54.39651, 24.03601
«Camelia vaistinė» (Алитус),
GPS: 54.39786, 24.04589




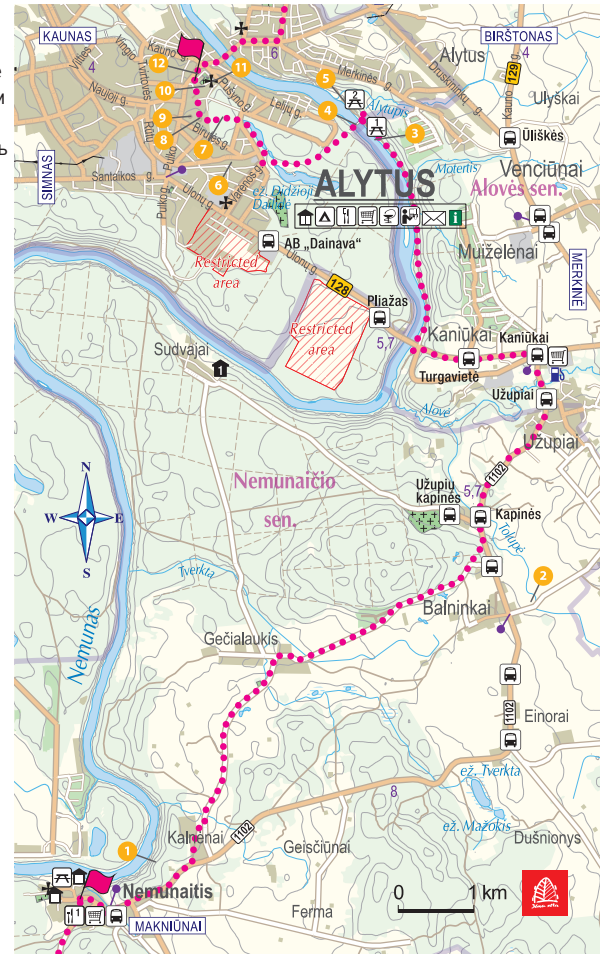
Банкоматы

«SEB» (Алитус),
GPS: 54.39542, 24.05063
«Swedbank» (Алитус),
GPS: 54.39586, 24.04941
«Šiaulių bankas» (Алитус),
GPS: 54.39835, 24.04864



Общественный транспорт

Междугородний автобус Нямунайтис – Алитус курсирует ежедневно по рабочим дням 3 раза в день. График:
<https://www.arsa.lt/index.php?2156933962>
График движения автобусов в Алитусе:
www.stops.lt/alytus/
График движения междугородних автобусов:
www.autobusubilietai.lt



Места для отдыха

1. Площадка для отдыха в парке отдыха Муйжеленай,
GPS: 54.39252, 24.08464
2. Зона отдыха у Алитусского городища,
GPS: 54.39675, 24.07736

ИНФОРМАЦИЯ ДЛЯ ТУРИСТОВ



Туристический информационный центр Алитуса,
ул. С. Даряус ир С. Гирено, 1, Алитус,
www.alytusinfo.lt,
+370 31552010, 68707703;
GPS: 54.39851, 24.04867

Алитус – Панямунис

Вдоль излучин реки Неман

Лесная тропа покидает Алитус по улице Вильняус, пересекая реку Неман по мосту Антанаса Юо-запавичюса. Затем по улице Йезно поворачивает влево на север и по улице Мишкининку пересекает шоссе Нормандия–Неман (№ 1134), которое пролегает через лес на протяжении почти 2 км. Далее Лесная тропа сворачивает на небольшую сельскую дорожку и по ней на протяжении 8 км ведёт в северном направлении. Здесь можно полюбоваться открывающимися вокруг видами на Дзукийскую возвышенность. За деревней Станява Лесная тропа по красивейшей лесной дороге спускается вниз к реке Неман, а затем по крутому склону поднимается к городищу Пуня, с которого открывается вид на реку. Достигнув костёла в местечке Пуня, Лесная тропа по улицам Кауно, Шило и Бирштоно менее чем через 4 км выводит к лесному массиву, из которого через 5 км выныривает у деревни Нямунайтис. Ещё через 3,5 км находится конечная точка данного этапа.



ПРАКТИЧЕСКАЯ ИНФОРМАЦИЯ

..... 29 км ⌚ 7 – 10 час.



Туристический информационный центр Алитуса



Панямунис, напротив усадьбы сельского туризма «Panemunio sodyba»



Алитус – Станява – Пуня – Шиленай – Немаюнай – Нечюнай – Панямунис



В основном грунтовые дороги, на небольшом участке – лесные дорожки, вокруг городища Пуня – крутые тропы и лестницы, в окрестностях Алитуса и Немаюнаса – асфальт.



Высокая



Будьте внимательны при движении по обочинам и при пересечении шоссе Нормандия–Неман (№ 1134).



Склоны городища Пуня при влажной погоде могут быть скользкими.

Если этап кажется вам слишком длинным для однодневного похода, можно предварительно договориться с владельцами средств размещения относительно оказания помощи и услуг доставки. Также этап можно пройти за два дня, переночевав в местечке Пуня.

ПРИРОДА

Кое-где на крутых берегах реки Неман и её притоков располагаются охраняемые в европейском масштабе биотопы – склоновые и овражные леса. Это собой смешанный лес, в котором растут липы, клёны, дубы, ильмы, вязы и ясени. На откосах, расположенных с левой стороны, встречаются ели. В таких лесах влияние человека невелико, так как из-за крутых склонов и плохой доступности заготовка древесины сильно затруднена. Разнообразие дополняют источники, обнажения пород и формирующие струи камни в руслах небольших рек.

СТОИТ УВИДЕТЬ!

- 1** Алитусская синагога. Старинная синагога ещё несколько лет назад выглядела полностью заброшенной, однако в 2021 г. планируется завершение работ по её ремонту, после чего в здании разместится подразделение Алитусского музея. GPS: 54.40095, 24.04816
- 2** Костёл Св. Людвика в Алитусе. Самое старинное здание в Алитусе, с колокольни костёла раздаётся звон колокола, отлитого в 1669 году, а в самом здании сохранилась картина Св. Людвика, датируемая XIX в. GPS: 54.40465, 24.05776
- 3** Историческая площадь Первого Алитуса. Река Неман разделяет город на две части: на правом берегу – Первый Алитус, откуда началось формирование города, на левом – Второй Алитус. GPS: 54.40271, 24.06495
- 4** Памятный камень «Нормандия–Неман». Установлен в 1981 г. в честь лётчиков, которые в годы Второй мировой войны отбывали на боевые задания с расположенного рядом аэродрома. GPS: 54.41081, 24.06744
- 5** Родник Нячюйкай. У подножия городища Пуня протекает уступчатый родник Нячюйкай. GPS: 54.51149, 24.08789
- 6** Городище Пуня. GPS: 54.51227, 24.09154
- 7** Часовня Св. Юргиса в местечке Пуня. Каменная часовня в форме башни, увековечивающая память участников восстания 1831 г. GPS: 54.51159, 24.09457
- 8** Костёл Св. апостола Иакова в местечке Пуня. Костёл в стиле барокко и классицизма, построенный в 1863 г. GPS: 54.51200, 24.09594
- 9** Краеведческая этнографическая экспозиция «Пуня на протяжении веков». История городка, школы и местных жителей. +370 65640657; GPS: 54.51258, 24.09698
- 10** МП «Šilėngirės slėnis». Возможность увидеть и покормить альпака, коз, овец и кроликов. GPS: 54.55868, 24.13420
- 11** Костёл Св. апостолов Петра и Павла в деревне Немаюнай. Построенный в 1778 г. костёл – единственное подлинное строение в стиле деревянной неоготики в Литве. GPS: 54.55971, 24.07605
- 12** Часовня в деревне Немаюнай. Небольшая деревянная часовня в стиле романтизма, построенная местными мастерами в середине XIX в. GPS: 54.56194, 24.07640

- 13** Центр ремесел в деревне Немаюнай. Образовательная программа «Дзукийские хлебцы» – приготовление картофельных дзукийских хлебцев, их выпекание на капустном листе в специальной печи, дегустация. По предварительному заказу: +370 67205345, 60014309; GPS: 54.57018, 24.07915

УСЛУГИ



Ночлег

- 1.** Гостевой дом «Punios Ainiai», +370 68368872; GPS: 54.51260, 24.09687
- 2.** Усадьба «Panemunio sodyba», +370 60104848, 60102555; GPS: 54.55395, 24.03316



Питание

- 1.** «Panemunės džio pirkia» (рус. Изба дзукийца из Панямуне). Здесь воссоздана атмосфера жизни дзукийцев в конце XIX в. Предварительно можно договориться об организации программы дегустации. +370 61145791; GPS: 54.51332, 24.09663



Магазины

- «Iki» (Алитус),
GPS: 54.40338, 24.05960
- «Aibė» (Пуня),
GPS: 54.51086, 24.09988
- Продуктовый магазин (Немаюнай),
GPS: 54.55937, 24.07446



Аптеки

- «Gintarinė vaistinė» (Алитус),
GPS: 54.40335, 24.05997



Банкоматы

- «Šiaulių bankas» (Алитус),
GPS: 54.39835, 24.04864
- «Swedbank» (Алитус),
GPS: 54.40357, 24.05998



Общественный транспорт

Междугородний автобус Алитус–Пуня курсирует ~ 4 раза в день. График движения автобусов:
www.arsa.lt/index.php?2156933962



Места для отдыха

- 1.** У реки Неман в городке Пуня, GPS: 54.51225, 24.08766
- 2.** У городища Пуня, GPS: 54.51211, 24.09296

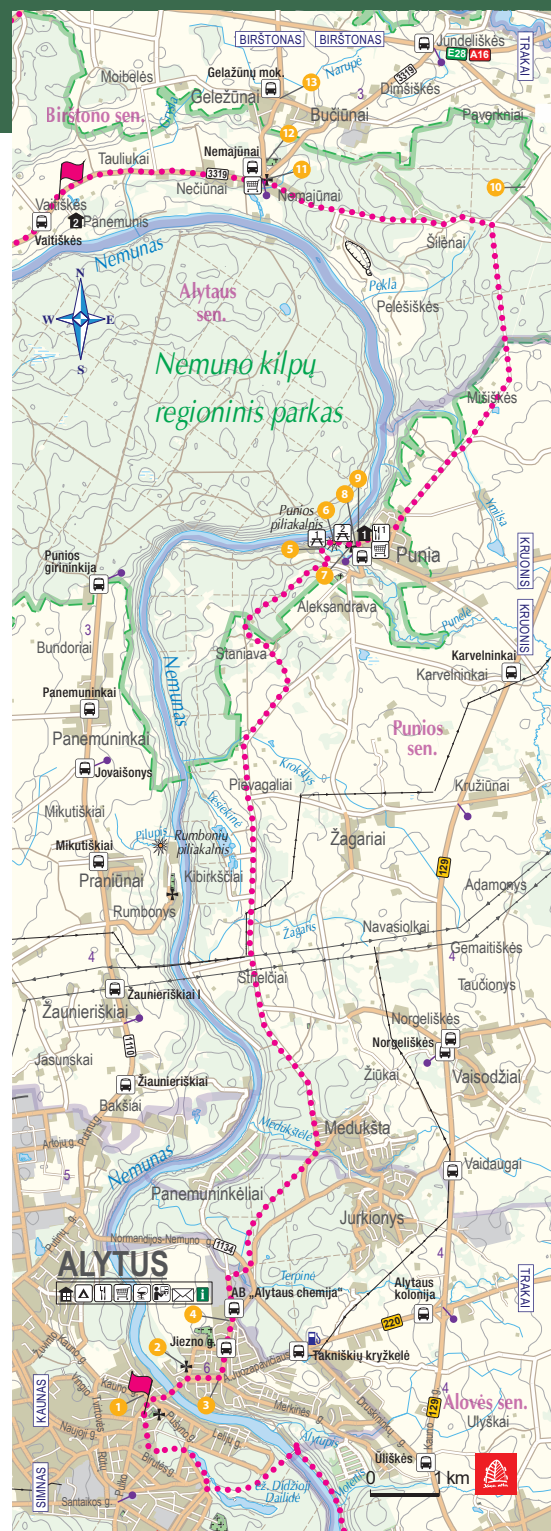
ИНФОРМАЦИЯ ДЛЯ ТУРИСТОВ



Туристический информационный центр Алитуса, ул. С. Даряус ир С. Гирено, 1, Алитус, www.alytusinfo.lt, +370 31552010, 68707703; GPS: 54.39851, 24.04867



Туристический информационный центр Бирштонаса, ул. Б. Сруогос, 4, Бирштонас, www.visitbirstonas.lt, +370 31965740; GPS: 54.60032, 24.03254



Панямунис – Бирштонас

Вдоль излучин реки Неман через этнографические хутора

Повторяя излучины реки Неман, Лесная тропа на территории Регионального парка излучин Немана образует изгиб длиной более 20 км, петляя по красивейшим природным уголкам и небольшим деревням с характерными для данной местности деревянными постройками, выкрашенными в разные цвета. Единственный на данном этапе крупный лесной массив, в котором маршрут пролегает по небольшим лесным дорожкам, расположен между деревнями Сипонис и Пузонис. После пересечения шоссе Вильнюс–Мариямполье (A16), Лесная тропа выходит к следующей излучине реки Неман, где располагается бальнеологический курорт Бирштонас. По улице Б. Сруогос тропа приводит к туристическому информационному центру Бирштонаса.



ПРАКТИЧЕСКАЯ ИНФОРМАЦИЯ

..... 25 км ⌚ 6 – 8 час.



Панямунис, напротив
усадьбы сельского туризма
«Panemunio sodyba»



Туристический
информационный центр
Бирштонаса



Панямунис – Сипонис
– Пузонис – Матешонис –
Жемайткемис – Науджюнай
– Бирштонас



В основном асфальт,
на небольшом участке
– грунтовые дороги, в
Бирштонасе – пешеходные
дорожки, брусчатка.



Легкая



Соблюдать осторожность при
движении по обочинам и при
переходе через шоссе (A16)!



В разгар сезона размещение
бронировать заранее.



Минимум один день
рекомендуется посвятить
осмотру курорта Бирштонас.
Можно арендовать
электрические самокаты
или велосипеды, так как
инфраструктура города
идеально адаптирована для
их движения.

ПРИРОДА

Излучины реки Неман – уникальное образование, расположенное на этапе от деревни Панямунинкай Алитусского района до плотины Каунасского водохранилища. Ландшафт долины реки Неман отличается разнообразием, однако наиболее впечатляющие и интересные этапы расположены там, где река образует так называемые «Большие петли»: в Пуня, Балберишкисе, Пренай и Бирштонасе. На самой короткой из петель обосновался один из важнейших курортов Литвы – Бирштонас. С целью охраны славящихся красивой природой уникальных территорий и их биологического разнообразия в 1992 году здесь основан Региональный парк излучин Немана. На крутых берегах излучин Немана местами открываются впечатляющие обнажения осадочных пород. С точки зрения природного разнообразия и ландшафта огромное значение имеют глубокие балки притоков Немана. На территории парка также располагаются склоновые и овражные леса (см. описание предыдущего этапа), а в лесах Пуня и Пренай растут самые высокие в Литве деревья. Всего на территории Регионального парка излучин Немана зафиксировано 973 вида растений и 1 713 видов представителей животного мира (млекопитающие, птицы, земноводные, пресмыкающиеся, насекомые и др.), а также 505 видов грибов. Центр обслуживания посетителей располагается в Бирштонасе (см. описание следующего этапа).

СТОИТ УВИДЕТЬ!

- Городище Шалтиненай.**
GPS: 54.54859, 23.99806
- Усадьба в Сипонисе.** Первые упоминания об усадьбе датируются XVI в., до наших дней сохранилось одно из строений. GPS: 54.53029, 23.99682
- Обнажение в Сипонисе.**
GPS: 54.51194, 23.99547
- Усадьба мастера народного искусства Риманте Буткюте.** Уникальный музей, окружённый лесом, где можно познакомиться с резьбой по дереву и созданными ею ангелами.
GPS: 54.53154, 23.91530
- Обзорная башня в Бирштонасе.** Самая высокая обзорная башня в Литве (45 м).
GPS: 54.60359, 24.01289
- Познавательная природная тропа в Шкевоняй.** GPS: 54.60485, 24.00347
- Бювет минеральной воды «Vermė».**
GPS: 54.60169, 24.02936
- Жёлтый бювет.** Фонтан питьевой воды в Бирштонасе. +370 31965525;
GPS: 54.59976, 24.03353
- Парк Витаутаса.** На территории парка находится памятник Витаутасу Великому и Бирштонское городище.
GPS: 54.59866, 24.03441
- Курхауз.** Деревянная постройка, украшающая курорт Бирштонас с 1885 г., в которой проходят культурные мероприятия, работает хороший ресторан.
GPS: 54.60034, 24.03351



- Сад Кнейпа.** Сад, созданный согласно методике немецкого врача и священника Себастьяна Кнейпа, способствует закаливанию организма и укреплению иммунитета. GPS: 54.60089, 24.03399
- Павильон с минеральной водой «Birutės vila».** В закрытом здании оборудованы бассейн с минеральной водой, фонтан и испаряющая воду стена. GPS: 54.59973, 24.03484

УСЛУГИ

Ночлег

- Усадьба «Panemunio sodyba»**, +370 60104848; GPS: 54.55395, 24.03316
- Усадьба сельского туризма «Punios aidas»**, +370 31969026, 68670328; GPS: 54.53547, 24.00173
- Усадьба сельского туризма «Kračila»**, +370 65068298; GPS: 54.52286, 23.96933
- АО Бирштонский санаторий «Vermė»**, +370 31965673; GPS: 54.60131, 24.03027
- Санаторий «Tulpė»**, +370 31965525; GPS: 54.60083, 24.03217
- Гостевой дом «Vila Klasika»**, +370 68208626; GPS: 54.60057, 24.03336
- Санаторий «Baltoji Vila»**, +370 31965525; GPS: 54.59955, 24.03426
- Гостиница «Banginuko poilsio namai»**, +370 62621337; GPS: 54.60111, 24.03586

Питание

- Кафе «Birštono seklytėlė»**, +370 31965800; GPS: 54.60452, 24.00813
- Кафе «Bokšto terasa»**, +370 65066033; GPS: 54.60340, 24.01477
- Ресторан «Kurhauzas»**, +370 68723801; GPS: 54.60035, 24.03351
- Ресторан «Old Town Grill Birštonas»**, +370 60633484; GPS: 54.60170, 24.03606



Магазины

Магазин-пекарня (хутор Бирштонас),
GPS: 54.59214, 24.02870

Рынок Бирштонаса (Бирштонас), II-V
07:00–10:00,
GPS: 54.60395, 24.02194

«Norfa XL» (Бирштонас), +370 65526670;
GPS: 54.60483, 24.01962



Аптеки

«Nvaistinė» (Бирштонас),
GPS: 54.60455, 24.02003

«Gintarinė vaistinė» (Бирштонас),
GPS: 54.60555, 24.02852



Банкоматы

«Šiaulių bankas» (Бирштонас),
GPS: 54.60263, 24.03174

«Swedbank» (Бирштонас),
GPS: 54.60561, 24.02893



Общественный транспорт

Автобус Бирштонас–Немаяунай–Сипонис курсирует 2 раза в день. С автовокзала Бирштонаса организовано сообщение с Пренай, Каунасом, Алитусом, Вильнюсом, Клайпедой, Друскининкай, Ригой (Ecoline, в период летнего сезона).
Подробная информация:
www.autobusubilietai.lt



Места для отдыха

На данном этапе отсутствуют.

ИНФОРМАЦИЯ ДЛЯ ТУРИСТОВ



Туристический информационный центр Бирштонаса,
ул. Б. Сруогос, 4, Бирштонас,
www.visitbirštonas.lt, +370 31965740;
GPS: 54.60032, 24.03254

Бирштонас – Алкснякемис

По курорту Бирштонас и городу Пренай

Миновав туристический информационный центр Бирштонаса, Лесная тропа на протяжении более 1 км пролегает по променаду набережной реки Неман, затем сворачивает на улицу Альгирдо, пересекает парк имени Витаутаса Юргиса Мяшки, снова возвращается на набережную и через 0,6 км сворачивает на пешеходную и велосипедную дорожку, на протяжении около 5 км петляющую по лесу Жверинчюса. Вынырнув из леса, маршрут выходит к городу Пренай и к обустроенной рядом с рекой Неман рекреационной зоне. После перехода на другой берег реки Неман по ближайшему мосту, Лесная тропа продолжает петлять по улицам Витауто, Нямуно, Й. Здебскё, Кястучё, Й. Басанавичяус и Кястучё (№ 3306), покидая центральную часть Пренай. По улице Паупё Лесная тропа повторяет излучину реки Неман и через 7 км от центра Пренай сворачивает влево в восточном направлении, на Алкснякемис. Практически весь данный этап проходит по территории Регионального парка излучин Немунаса.



ПРАКТИЧЕСКАЯ ИНФОРМАЦИЯ

..... 19 км

⌚ 5 – 7 час.

🚩 Туристический информационный центр Бирштонаса

🚩 Алкснякемис, улица Бичюлю

📍 Бирштонас – Пренай – Рудупис – Алкснякемис



В основном асфальтированные и щебневые тротуары: променады на набережной, пешеходные и велосипедные дорожки; небольшой участок грунтовой дороги.



Легкая



Соблюдать осторожность при передвижении по обочинам!



В конечной точке этапа отсутствуют магазины и учреждения общественного питания.



Между Бирштонасом и левым берегом реки Неман оборудована переправа. Если вы решите воспользоваться паромом, путь можно продолжить по улице Туристу, через неполных 3 км свернув направо в направлении Алкснякемиса. Такое сокращение маршрута на 14 км позволит вам посвятить полдня осмотру Бирштонаса. График движения паромов: <https://www.visitbirshonas.lt/ru/sto-delat/parom-birshonas>

ПРИРОДА

Одна из главных ценностей курорта Бирштонас – минеральные воды. На территории старого курорта на правом берегу реки Неман прежде колодато девять естественных источников. Два из них – «Vytautas» и «Aldona», утрачены в 1959 г. в результате строительства Каунасской ГЭС. Источник «Vytautas» украшала скульптура кита – символ Бирштонаса. Остальные источники также утратили своё практическое значение и были уничтожены. Сегодня для нужд курорта используется добываемая из скважин минеральная вода. В 1960 г. гидрогеологи в подземных слоях обнаружили минеральную воду, химический состав которой похож на состав воды из исторического источника «Vytautas». Сейчас эту воду можно продегустировать в Жёлтом бювете (бювет в переводе с французского – «здание у источника минеральной воды»), принадлежащем санаторию «Tulprė». А в бювете санатория «Vergsmė» можно продегустировать негазированную минеральную воду «Vergsmė», химический состав которой несколько отличается от состава воды, добывавшейся из упомянутого ранее источника.

СТОИТ УВИДЕТЬ!

- 1 Костёл Св. Антония Падуанского в Бирштонасе. GPS: 54.60159, 24.03388
- 2 Бирштонский сакральный музей. +370 31965699; GPS: 54.60208, 24.03413
- 3 Бирштонский музей. +370 31965605; GPS: 54.60469, 24.03245
- 4 Башня для испарения минеральной воды «Друскупис». Внутри башни можно насладиться особенно полезным для здоровья воздухом с «морским эффектом». +370 31965740; GPS: 54.60878, 24.03291
- 5 Региональный парк дельты Немана, центр обслуживания посетителей. +370 31965610; GPS: 54.60762, 24.02612
- 6 Ознакомительная тропа Вяльянблюдис. Предназначена для осмотра леса и болота, ознакомления с их растительным и животным миром. GPS: 54.63183, 23.96199
- 7 Мост Греймасов. Мост через Неман, соединяющий относящиеся к Дзукии и к Сувалкии части разделённого рекой города Пренай. GPS: 54.63122, 23.95079
- 8 Памятник Великому князю литовскому Кястутису. GPS: 54.63201, 23.94902
- 9 Водяная мельница в Пренай. GPS: 54.62926, 23.94837
- 10 Парк «Reviuopa». Городской парк, в котором можно прекрасно отдохнуть и попробовать свежей воды из источника Reviuopa, обладающей лечебными свойствами. GPS: 54.62911, 23.94709
- 11 Пренайский краеведческий музей. +370 31960379; GPS: 54.63222, 23.94527
- 12 Костёл Явления Христа, расположенный в Пренай. GPS: 54.63491, 23.94906

- 13 Парк Бержинас. GPS: 54.64435, 23.95422
- 14 Обзорная площадка для наблюдения за птицами. GPS: 54.64781, 23.99116

УСЛУГИ



Ночлег

1. «Centro Spa», +370 61623016; GPS: 54.60359, 24.03437
2. Вилла «Liera», +370 69969888; GPS: 54.60401, 24.03274
3. Дом отдыха «BIRŠTONASTA», +370 63365345; GPS: 54.60786, 24.02534
4. Кемпинг «NaturCamp», +370 67352202; GPS: 54.61038, 24.01902
5. Вилла «Žverinčius», +370 69964366; GPS: 54.61615, 24.01373
6. Усадьба сельского туризма «Drusky miškas», +370 69817230; GPS: 54.62543, 24.04680



Питание

1. Ресторан «Skveras», +370 68791952; GPS: 54.60281, 24.03267
2. «PIZZA FUN», +370 65900250; GPS: 54.60320, 24.03403
3. Суши-ресторан «Sušin», +370 62222079; GPS: 54.60330, 24.03406
4. Ресторан «SODAS», +370 67635710; GPS: 54.63029, 23.95485
5. Чебуречная в Пренай, +370 69920530; GPS: 54.63226, 23.94344
6. «TANGO PIZZA&GRILL», +370 64642288; GPS: 54.63304, 23.94744
7. Кафе «New Star», +370 31946893; GPS: 54.63503, 23.94671
8. Кафе при Центре культуры и отдыха, +370 61379056; GPS: 54.63514, 23.94560
9. Кафе «Vėlyvė», +370 60446003; GPS: 54.63604, 23.94764
10. Пиццерия «Ant kampo», +370 67520772; GPS: 54.63810, 23.94402



Магазины

- «Aibė» (Бирштонас), GPS: 54.60334, 24.03162
- «VĖSA» (Бирштонас), GPS: 54.60426, 24.03030
- «IKI-Birštonas», GPS: 54.60560, 24.02913
- «Icесо» (Пренай), GPS: 54.63398, 23.94797
- «Maxima» (Пренай), GPS: 54.63392, 23.94678
- Магазин продовольственных товаров (Пренай), GPS: 54.64137, 23.95441
- «IKI-Prienai», GPS: 54.64254, 23.95047



Аптеки

- «Gintarinė vaistinė» (Пренай), GPS: 54.64441, 23.95754
- «Gintarinė vaistinė» (Пренай), GPS: 54.63400, 23.94770
- «Euro vaistinė» и «Camelia vaistinė» (Пренай), GPS: 54.63441, 23.94667
- «Gintarinė vaistinė» (Пренай), GPS: 54.64263, 23.95012



Банкоматы

- «Šiaulių bankas» (Бирштонас), GPS: 54.60273, 24.03158
- «Swedbank» (Бирштонас), GPS: 54.60559, 24.02889
- «SEB» (Пренай), GPS: 54.63408, 23.94740
- «Luminor» (Пренай), GPS: 54.63628, 23.94806



Общественный транспорт

Междугородние автобусы Бирштонас–Пренай–Каунас Бирштонас–Пренай Маршруты в пределах Пренайского самоуправления № 1. Пренай–Пакуонис № 19. Пренай–Кеблишкый через Пакуонис (приблизительно 4 раза в день). All information: www.autobusubilietai.lt



Места для отдыха

Возле пешеходной и велосипедной дорожки Жверинчюса расположено 11 мест для отдыха, ▲, ▲.

ИНФОРМАЦИЯ ДЛЯ ТУРИСТОВ



Туристический информационный центр Бирштонаса, ул. Б. Сруогос, 4, Бирштонас, www.visitbirštonas.lt, +370 31965740; GPS: 54.60032, 24.03254



Администрация Пренайского районного самоуправления, пл. Лайсвес, 12, Пренай, www.prienai.lt, +370 31961190; GPS: 54.63581, 23.94737



Алкснякемис – Пакуонис

По берегам реки Неман через лес Кальвяй

Из Алкснякемиса Лесная тропа по небольшой лесной дорожке петляет по левому берегу реки Неман, формируя дугу длиной более 7 км, затем по лесным дорожкам и тропинкам ведёт через лесной массив Кальвяй. От деревни Вангай до деревни Пашвянтуписа на протяжении около 3 км Лесная тропа петляет по берегам реки Неман, откуда открываются живописные панорамы. Пеших туристов порадует постоянная смена пейзажа: небольшие деревни с садами и полями, утопающими в цветах весной и летом, покачивающиеся на реке рыбацкие лодки и проплывающие мимо небольшие паровоходки. Миновав деревню Пашвянтупис, Лесная тропа по шоссе № 3313 приблизительно через 3 км достигает центра городка Пакуонис.



ПРАКТИЧЕСКАЯ ИНФОРМАЦИЯ

..... 18 км

⌚ 4 – 6 час.

🚩 Алкснякемис, улица Бичюлю

🚩 Центр Пакуониса, перекрёсток улиц Аушрос и Соду

📍 Алкснякемис – Кальвяй – Вангай – Пашвянтупис



В основном небольшие щебневые лесные и сельские дорожки, в городке Пакуонис – асфальт.



Легкая



Соблюдать осторожность при передвижении по обочинам!



На данном этапе отсутствуют учреждения общественного питания. Магазин располагается только в городке Пакуонис.





ПРИРОДА

Проходя по берегам реки Неман, можно наблюдать за птицами. Один из наиболее часто встречающихся видов водоплавающих птиц – кряква (*Anas platyrhynchos*). Также можно увидеть большого крохля (*Mergus merganser*), озёрную чайку (*Larus ridibundus*), лебедя-шипуну (*Cygnus olor*) и обыкновенного гоголя (*Bucephala clangula*). Эти птицы выют гнёзда вблизи речных берегов, поэтому в период гнездования путешественникам следует вести себя тихо и ответственно. Если повезёт, вы можете встретить одну из самых красивых птиц в странах Балтии – обыкновенного зимородка (*Alcedo atthis*), который питается рыбой и гнездится в небольших пещерках прибрежных обрывов. Когда вода в реке немного спадает, на песчаных и каменистых отмелях, а также на островах можно заметить малого зуйка (*Charadrius dubius*), речную крачку (*Sterna hirundo*) или перевозчика (*Actitis hypoleucos*), изредка – малую крачку (*Sternula albifrons*). На лугах, возможно, удастся увидеть чибиса (*Vanellus vanellus*). В окрестностях также часто появляются серые цапли (*Ardea cinerea*) и бакланы (*Phalacrocorax*). В пещерах прибрежных обнажений выют гнёзда береговушки (*Riparia riparia*).

СТОИТ УВИДЕТЬ!

- 1** Аэродром Поцюнай. Лётный центр, расположенный в деревне Поцюнай Пренайского района, на территории Регионального парка петель Немана. GPS: 54.65295, 24.05612
- 2** Лес Кальвяй. GPS: 54.66104, 24.10724
- 3** Заброшенная старая военная база. GPS: 54.67177, 24.12721

- 4** I городище Пашвянтуписа. Первое городище находится на границе долины реки Неман, на левом берегу, датируется I тыс. – началом II тыс. Оборудована площадка для отдыха. GPS: 54.70175, 24.06725
- 5** II городище Пашвянтуписа. Городище, заросшее густым смешанным лесом, расположено в 440 м на восток от первого городища Пашвянтуписа. GPS: 54.70355, 24.07342
- 6** Поместье Даукшягире. Построено в XIX в. тремя братьями еврейской национальности Френкелями. Поместье отреставрировано, в нём по заказу организуются частные праздники и корпоративные мероприятия. + 370 68718769; GPS: 54.71667, 24.07257
- 7** Костёл Вознесения Пресвятой Девы Марии в Пакуонисе. Исторический костёл прямоугольного плана, с башней, пониженной абсидой и боковыми пристройками, трёхнефный. GPS: 54.72361, 24.05360

УСЛУГИ



Ночлег

1. Усадьба сельского туризма «Dvaro bravoro menė», +370 69995675; GPS: 54.71744, 24.07346



Питание

На данном этапе отсутствует.



Магазины

- Магазин (Пакуонис),
GPS: 54.72541, 24.05022
- Магазин (Пакуонис),
GPS: 54.72497, 24.04974



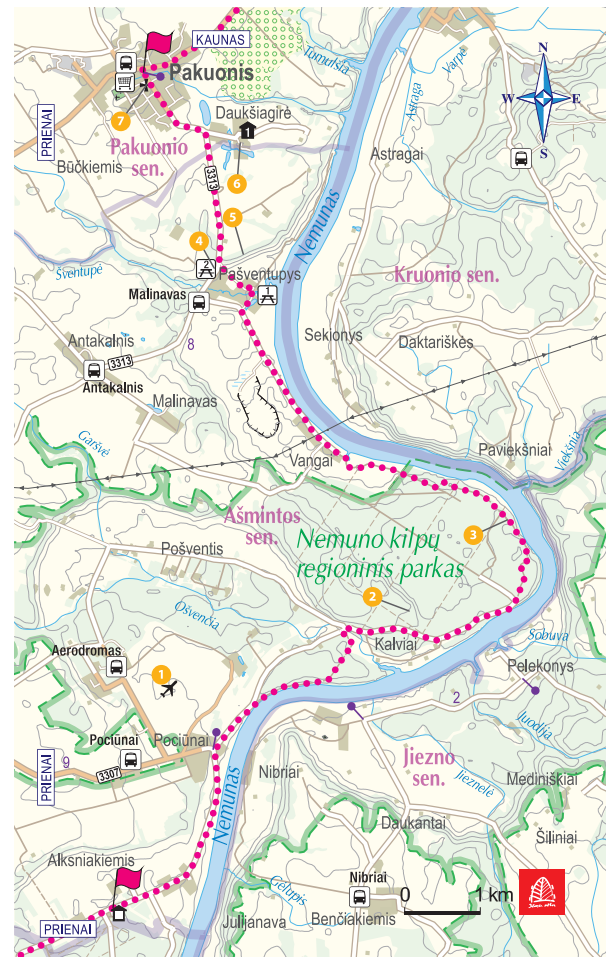
Аптеки

На данном этапе отсутствуют.



Банкоматы

На данном этапе отсутствуют.



Общественный транспорт

Маршруты в пределах Пренайского самоуправления:

№ 1. Пренай – Пакуонис через Ашминту, Малинаvas (приблизительно 2 раза в день)

№ 19. Пренай–Кеблишкяй через Пакуонис

Подробные маршруты и расписание:
www.prienai/go.php/lit/Autobusu-tvarkarasciai и www.autobusubilietai.lt



Места для отдыха

1. Площадка для отдыха, +370 64742349; GPS: 54.69840, 24.07686

2. Площадки для отдыха на I городище Пашвянтуписа, GPS: 54.70355, 24.07342

ИНФОРМАЦИЯ ДЛЯ ТУРИСТОВ



Администрация Пренайского районного самоуправления, пл. Лайсвес, 12, Пренай, www.prienai.lt, +370 31961190; GPS: 54.63581, 23.94737



САМЫЕ ЯРКИЕ ВПЕЧАТЛЕНИЯ О КАУНАСЕ И КАУНАССКОМ РАЙОНЕ

- Региональный парк Каунасского моря с уникальным ландшафтом комплекса валов и обнажениями пород
- Каунасская архитектура 1919–1940 гг. в стиле модернизма – европейское наследие
- Леса и парки Каунаса
- Утопающие в цветах луга по берегам реки Неман
- Кулаутава – популярный курорт, славящийся сосновыми лесами, зелёными парками и песчаным пляжем
- Переправа через Неман возле Вилькии – «живой» свидетель прошлого





ЛИТВА

КАУНАС И КАУНАССКИЙ РАЙОН

ЖИВОПИСНЫЕ ГОРОДКИ В ОКРУЖЕНИИ ЗЕЛЕНИ И
МЕЖВОЕННАЯ АРХИТЕКТУРА В МЕСТЕ СЛИЯНИЯ ДВУХ РЕК

#62-66

**Пакуонис – Каунас – Лампедис – Кулаутува –
Вилькия: 79 км, 5 дней**

Каунас – один из красивейших городов Литвы – обосновался у слияния рек Неман и Нярис. Это второй по величине город Литвы, бывшая столица Ковенской губернии во времена Российской Империи (1842–1915), а в 1919–1940 годах – временная столица Литовской Республики. Бор в Панямуне – крупнейший парк Каунаса с пляжами на берегу Немана, велосипедными дорожками и этапами для прогулок. Карьер в Лампеджай площадью 125 га сформирован на месте бывшего щебневого карьера. На его берегах располагаются полюбившиеся жителям города места для отдыха и купания. По берегу Немана, через курортный городок Кулаутува, проходит пешеходная и велосипедная дорожка, с которой открывается живописная панорама реки. По дороге до Вилькии удовольствие доставит видоизменяющийся ландшафт с небольшими населёнными пунктами, городищами и лесами.



Пакуонис – Вайшвидава

По региональному парку Каунасского моря

Покинув городок Пакуонис, Лесная тропа проходит по улице Кауно (№ 1901) в северо-западном и северном направлении и через 7 км приводит в городок Пилюона, где путешественников встречают отдельные усадьбы с раскинувшимися вокруг обрабатываемыми полями и садами. За Пилюоной тропа петляет по улице Нямуно и через 1,6 км поворачивает налево в направлении Дубравай. Миновав лесной массив, в котором летом и осенью можно обнаружить ценные виды грибов и ягод, приблизительно через 2,4 км Лесная тропа приводит в деревню Дубравай, и, пропетляв по главной улице, через 3 км (по улице Клонё, № 1937) достигает городка Вайшвидава, в котором находится Центр обслуживания посетителей Регионального парка Каунасского моря, а вокруг располагаются уникальные природные объекты: заповедное урочище, арборетум.



ПРАКТИЧЕСКАЯ ИНФОРМАЦИЯ

..... 21 км

⌚ 5 – 7 час.

🚩 Центр Пакуониса, перекрёсток улиц Аушрос и Соду

🚩 Вайшвидава, центр обслуживания посетителей Регионального парка Каунасского моря



Пакуонис – Пилюона –
Дубравай – Вайшвидава



В основном асфальт, перед
деревней Дубравай – лесная
дорожка.



Легкая



Соблюдать осторожность при
передвижении по обочинам!





ПРИРОДА

Региональный парк Каунасского моря основан в 1992 г. Он охватывает затопленный в результате строительства Каунасской ГЭС этап – крупнейший в Литве водоём, протянувшийся от Каунаса до городка Пилуона. Одна из главных ценностей парка – ландшафт, сформировавшийся за долгие годы взаимодействия человека и природы. На территории парка идентифицировано 950 видов растений и 600 видов представителей животного мира, в том числе 34 вида рыб. Основные природные ценности – леса, верховые болота, можжевеловые заросли (*Juniperus*). В парке можно встретить немало свидетелей различных исторических периодов – древние городища, Пажайслисский монастырь, V каунасский форт, а также Музей народного быта в Румшишкяй – один из крупнейших (195 га) музеев такого типа в Европе. В городке Вайшвидава располагается Центр обслуживания посетителей, по территории парка пролегают познавательные тропы, например Жегждрайская геологическая тропа и Дубравская познавательная тропа.

СТОИТ УВИДЕТЬ!

- 1 Часовня в Пилуоне.** Часовня, оборудованная внутри здания, на первом этаже. GPS: 54.77764, 24.12309
- 2 Деревья-близнецы.** Сросшиеся стволами два дерева – дуб обыкновенный и сосна обыкновенная. GPS: 54.81680, 24.12202
- 3 Городище в Дубравай.** GPS: 54.829492, 24.11140
- 4 Заповедное урочище в Дубравай.** Природный заповедник небольшой площади, по территории которого пролегает Дубравская познавательная тропа, снабжённая информационными табличками. +370 37383071; GPS: 54.84806, 24.07878

- 5 Городище в Пакальнишкяй.** Холм высотой 27 м, с вершины которого открывается панорама Каунасского водохранилища и Пажайслиса. От городища до Гирёняй ведёт Пакальнишская познавательная тропа. GPS: 54.85606, 24.01905
- 6 Арборетум в Дубравай.** Дендрологическая коллекция, в которой накапливаются и хранятся местные и иноземные деревья и кустарники. +370 37383557; 61685232; GPS: 54.85013, 24.04101
- 7 Блиндаж в Вайшвидаве.** Сохранившиеся развалины помнят времена строительства Каунасской крепости ещё перед Первой мировой войной. GPS: 54.85183, 24.03213
- 8 Центр обслуживания посетителей и школа природы Регионального парка Каунасского моря.** +370 37383071; GPS: 54.84337, 24.04219

УСЛУГИ



Ночлег

- 1. Усадьба «Ažuolų dvarelis»,** +370 65082800; GPS: 54.79551, 24.11857
- 2. Регионального парка Каунасского моря, Центр обслуживания посетителей,** +370 37383071; GPS: 54.84337, 24.04219



Питание

- 1. Пиццерия «Taurakiemis»,** +370 61352404; GPS: 54.77823, 24.12086



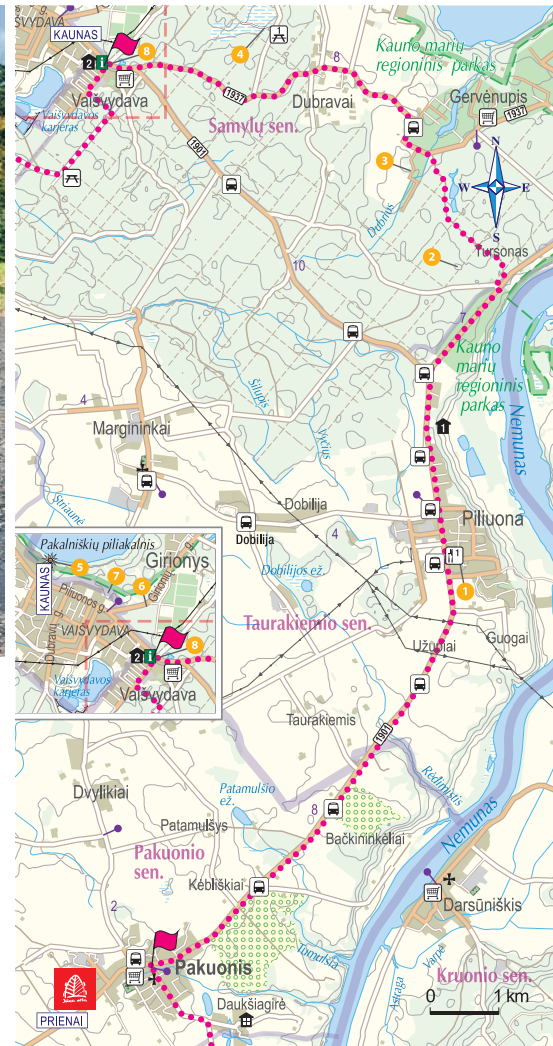
Магазины

- «Balta parduotuvė» (Гярвенупис), GPS: 54.83557, 24.13020
 ЗАО «Pas Leona» (Вайшвидава), +370 61090763; GPS: 54.84160, 24.04601



Аптеки

На данном этапе отсутствуют.



Банкоматы

На данном этапе отсутствуют.



Общественный транспорт

№ 179 Пакуонис–Пилуона–Каунас. Останавливается в Вайшвидаве. Курсирует около 11 раз в день. Расписание и маршруты автобусов: www.autobusubilietai.lt



Места для отдыха

- 1. Начало Дубравской познавательной тропы,** GPS: 54.84778, 24.08019

ИНФОРМАЦИЯ ДЛЯ ТУРИСТОВ



Центр обслуживания посетителей и школа природы Регионального парка Каунасского моря, ул. Мишкининку, 2, д. Вайшвидава, Каунасский р-н, www.kaunomarios.lt, +370 37383071; GPS: 54.84337, 24.04219




Центр туристической и деловой информации Каунасского района, Пилес такас, 1, Раудондварис, Каунасский р-н, www.kaunorajonas.lt, +370 37548118; GPS: 54.94292, 23.78322

Вайшвидава – Каунас

По паркам Каунаса

От Центра обслуживания посетителей дирекции Регионального парка Каунасского моря Лесная тропа ведёт в направлении Рокайского леса и по улицам Мишкининку, Келмино, Мурашкинес, Жарстос, Гаршвес и Рокалю делает немалый круг, огибая пригороды юго-восточной части Каунаса, затем приводит в город Каунас, пересекает Марьямпольское шоссе (№ 139) и по улице Балчкальнё в северном направлении спускается в микрорайон Панямуне. У стадиона Инженерного лицея Каунасского технологического университета Лесная тропа спускается до улицы Вайдото, далее по тротуару ведёт на шоссе Батериёс, где поворачивает налево в направлении Панямунского соснового бора. Около трети площади Каунаса занимают парки и другие природные территории. Лесная тропа протекает по городу через его самые зелёные этапы. Около 2,5 км тропа петляет по Панямунскому сосновому бору, в котором оборудовано немало площадок для отдыха, а также пляж. Затем через Мост трёх девушек Лесная тропа пересекает реку Неман, проходит через район Гречюпис, ведёт вдоль Каунасского зоопарка, через парк Ажуолинас и за Литовским спортивным университетом выводит к парку Витаутаса, где по лестнице спускается к началу аллеи Лайсвес и ведёт до площади Независимости, в центре которой располагается впечатляющий Собор Святого Михаила Архангела, а вокруг – небольшие уютные кафе.



ПРАКТИЧЕСКАЯ ИНФОРМАЦИЯ

- 19 км
 ⌚ 5 – 7 час.
- 🚩 Вайшвидава, центр обслуживания посетителей Регионального парка Каунасского моря
- 🚩 Центр Каунаса, Собор Святого Михаила Архангела на площади Независимости
- 📍
🏠 Вайшвидава – Панямунский сосновый бор – Мост трёх девушек – парк Ажуолинас – парк Витаутаса – аллея Лайсвес




В основном асфальт, асфальтированные или мощёные пешеходные тротуары, асфальтированные или щебневые парковые дорожки, на небольшом участке – лесная дорожка, лестницы.



Легкая



Соблюдать осторожность при движении по обочинам и при переходе через улицы!



ПРИРОДА

Панямунский сосновый бор, охватывающий широкую излучину реки Неман, является третьим по возрасту литовским парком, сформированным в естественном лесу. В межвоенные годы в Панямунском сосновом бору находился курорт, санатории и деревянные виллы которого любители посещать состоятельные жители Каунаса. По территории парка проложена обширная сеть асфальтированных и естественных троп и дорожек. Левый берег реки Неман и её долина в парке формируют широкую рельефную перспективу. В бору сухие сосновые леса сменяют этапы лиственного леса, а на берегах долины реки Неман растут охраняемые склоновые леса, в которых сохранились старые деревья, в том числе дубы (*Quercus*). Здесь проложена познавательная природная тропа длиной 4,6–5,6 км, размеченная информационными знаками. В сезон песчаный пляж на берегу Немана превращается в любимое место отдыха жителей и гостей города.

СТОИТ УВИДЕТЬ!

- 1** Панямунский пляж.
GPS: 54.87575, 23.96635
- 2** Панямунский сосновый бор. Сосновый лес с проложенными велосипедными, пешеходными дорожками и благоустроенным пляжем.
GPS: 54.88653, 23.96264
- 3** Мост трёх девушек.
GPS: 54.89449, 23.96977
- 4** VI форт. Строительство оборонительных сооружений вокруг Каунаса началось в конце XIX в. В VI форте действует экспозиция военной техники.
GPS: 54.90110, 23.97970
- 5** Городок Каунасского технологического университета. С возвращением статуса университета в 1990 г. КТУ твёрдо встал на путь быстрых реформ в области обучения и науки. Долина Santaka при КТУ – один из крупнейших в Балтийском регионе центров науки и инноваций.
GPS: 54.90393, 23.95779
- 6** Факультет химической технологии КТУ. В 1937 г. построена самая современная по тем временам исследовательская лаборатория в Прибалтике. В 2015 г. присвоен Знак европейского наследия.
GPS: 54.90455, 23.95108
- 7** Литовский зоопарк. Старейший зоопарк в стране, основанный в 1918 г.
GPS: 54.90302, 23.95030
- 8** Парк Ажуолинас. Один из крупнейших расположенных в черте города массивов дубового леса в Европе (более 700 деревьев). В парке можно осмотреть скульптуру «Зубр».
GPS: 54.90095, 23.94494
- 9** Памятник Стяпонасу Дарюсу и Стасису Гиренасу. Памятник лётчикам, пересекшим атлантический океан в 1933 г.
GPS: 54.89907, 23.93570



- 10** Центральный дворец Литовского спортивного университета. Архитектор Витаутас Ландсбергис-Жемкальнис, 1937 г.
GPS: 54.89833, 23.93462
- 11** Каунасский «Sporto halė» (рус. спортзал). В построенном в 1939 г. зале в тот же год прошёл чемпионат Европы по баскетболу, который выиграла мужская сборная команда из Литвы. Затем здесь соревновалась баскетбольная команда «Žalgiris». GPS: 54.89626, 23.93608
- 12** Парк Витаутаса. Парк на поросшей дубами горе основан ещё в 1892 г. по указу царя Николая I. Для большинства каунасцев парк Витаутаса ассоциируется с каруселями. Сейчас это замечательное место для прогулок на природе.
GPS: 54.89684, 23.92979
- 13** Аллея Лайсвес. Главная улица Каунаса и одна из самых длинных пешеходных улиц в Европе (1,7 км). Вдоль аллеи расположено много кафе, баров, ресторанов и уютных небольших магазинов. Это любимое место для встреч и прогулок.
GPS: 54.89675, 23.92721
- 14** Собор Святого Михаила Архангела.
GPS: 54.89704, 23.92147
- 15** Художественная галерея им. Миколаса Жилинскаса.
GPS: 54.89648, 23.92042

УСЛУГИ



Ночлег

Ночлег в Каунасе:
<https://visit.kaunas.lt>



Питание

Питание в Каунасе: <https://visit.kaunas.lt>



Магазины

Торговый центр «Molas» (Каунас),
GPS: 54.89911, 23.96768



Аптеки

«BENU» (Каунас),
GPS: 54.89911, 23.96768
«Gintarinė vaistinė» (Каунас),
GPS: 54.89913, 23.96653



Банкоматы

Торговый центр «Molas»: «Swedbank», «Luminor», «Citadele», «Šiaulių bankas», «SEB» (Каунас), GPS: 54.89911, 23.96768




Общественный транспорт

№ 46. Шленава (Жегждрай)–Каунасский замок. Из Вайшвидавы можно доехать до Панямунского соснового бора (остановка ул. Вайдото). Около 15 раз в день по рабочим дням, около 14 раз в день в выходные и праздничные дни.
№ 68. Вайшвидава–улица Тилто. Выходить на остановке ул. Вайдото, затем идти по Панямунскому сосновому бору. Расписание и маршруты троллейбусов и автобусов в Каунасе:
www.kvt.lt/tvarkarasciai
Междугородние автобусы:
www.autobusubilietai.lt



Места для отдыха

1. Кемпинг «Lepšynė», 
GPS: 54.82894, 24.03405

Площадки для отдыха располагаются в парках, которые пересекает данный этап.

ИНФОРМАЦИЯ ДЛЯ ТУРИСТОВ



«Kaunas IN», ал. Ротушес, 15, Каунас,
www.visit.kaunas.lt,
+370 61623828; GPS: 54.89688, 23.88591



Каунас – Лампеджай

По историческим улицам города Каунаса

Каунас – второй по величине город Литвы, временная столица государства в 1919–1940 гг., культурная столица Европы 2022 г. Лесная тропа пролегает по самой известной улице города, предназначенной только для пешеходов и велосипедистов – обсаженной липами аллее Лайсвес. Аллея протяжённостью более 1,5 км и окрестные улицы отличаются уникальной архитектурой в стиле модернизма. Зданиям, возведённым в 1914–1940 гг., присвоен Знак европейского культурного наследия. Затем маршрут приводит на улицу Вильняус – главную улицу средневекового Каунаса, на которой некогда хозяйничали ганзейские купцы. В старой части города Лесная тропа проходит через Ратушную площадь, мимо различных исторических зданий и костёлов, а затем выводит на побережье Немана в месте слияния крупнейших литовских рек Немана и Нярис, в расположенный здесь парк. Миновав Каунасский замок и перейдя на другой берег реки Нярис, Лесная тропа ещё на протяжении 4 км пролегает по пешеходным и велосипедным дорожкам до бывшего щебневого карьера Лампеджай. Сейчас карьер заполнен водой, рядом оборудованы пляж и кемпинг, так что в тёплое время года он становится любимым местом отдыха жителей и гостей Каунаса.



ПРАКТИЧЕСКАЯ ИНФОРМАЦИЯ

..... 9 км



2 – 3 час.



Центр Каунаса, Собор Святого Михаила Архангела на аллее Лайсвес



Карьер Лампеджай, Каунасский кемпинг



Аллея Лайсвес – улица Вильняус – Ратушная площадь – парк Сантакя – мост Пятраса Вилейшиса – улица Брастос – шоссе Раудондварё – карьер Лампеджай



В основном асфальтированные или мощёные пешеходные и велосипедные дорожки.



Легкая



Каунас – это крупный транспортный узел, в котором доступно много видов общественного транспорта.



Один день стоит посвятить знакомству с важнейшими объектами города. Можно арендовать велосипед или электрический самокат, что позволит с удобством осмотреть центр Каунаса.

ПРИРОДА

Каунас отличается уникальным географическим положением, так как располагается в месте слияния двух крупных рек – Немана и Нярис. Нярис берёт начало в Беларуси, где её называют Вилия. Это вторая по длине река в Литве, протекающая через два крупнейших города страны – Вильнюс и Каунас, и огибающая по кругу средневековую столицу Литвы – Кярнаве. Возле Каунаса река впадает в Неман. Место слияния двух упомянутых рек всегда считалось стратегически важной точкой, поэтому некогда здесь был построен Каунасский замок, а рядом расположилась старая часть города. Как предполагается, название реки Невежис связано со словом литовского языка *neris* (рус. нырять).

СТОИТ УВИДЕТЬ!

- 1 Фреска «Каунасские евреи». GPS: 54.89647, 23.91776
- 2 Дом офицеров каунасского гарнизона. Здание отличается «национальным» стилем и патриотическими символами. GPS: 54.89669, 23.91725
- 3 Кинотеатр «Romuva». Исторический кинотеатр, функционирующий и наши дни. GPS: 54.89774, 23.91562
- 4 Площадь Единства. Площадь впечатляющего дизайна, привлекательная для любителей покататься на роликах, семей с детьми, пожилых людей и всех остальных, в окружении кафе и ресторанов. В течение летнего сезона на площади включены фонтаны. GPS: 54.89937, 23.91331
- 5 Военный музей Витаутаса Великого и Национальный художественный музей имени М. К. Чюрлёниса. GPS: 54.89988, 23.91200
- 6 Фонтан на аллее Лайсвес. GPS: 54.89727, 23.91356
- 7 Каунасский государственный музыкальный театр. Рядом находится Городской сад, где так приятно отдохнуть в тени деревьев. GPS: 54.89641, 23.90616
- 8 Рисунок «Розовый слон». GPS: 54.89993, 23.90788
- 9 Дворовая галерея. Проживающий здесь художник с помощью творчества стремится сплотить общество и сохранить историческую память. GPS: 54.89912, 23.90482
- 10 Здание, в котором раньше находилась почта Литвы. GPS: 54.89793, 23.90450
- 11 Каунасский зоологический музей им. Т. Иванукаса. GPS: 54.89796, 23.90400
- 12 Исторический президентский дворец. GPS: 54.89752, 23.89731
- 13 Улица Вильняус. Главная улица Старого города. GPS: 54.89663, 23.89467
- 14 Кафедральный собор (базилика) Святых апостолов Петра и Павла в Каунасе. GPS: 54.89723, 23.88894

- 15 Каунасская ратуша. GPS: 54.89685, 23.88609
- 16 Дом Перкунаса. GPS: 54.89563, 23.88645
- 17 Костёл Витаутаса Великого (костёл Вознесения Пресвятой Девы Марии). GPS: 54.89506, 23.88661
- 18 Мост Витаутаса Великого. GPS: 54.89389, 23.88746
- 19 Старая пристань. Можно отправиться в плавание до Раудондвариса. GPS: 54.89464, 23.88562
- 20 Парк Сантакя. GPS: 54.89639, 23.88044
- 21 Каунасский замок. GPS: 54.89892, 23.88540
- 22 Фреска «Старик-мудрец». GPS: 54.90027, 23.88940
- 23 Река Нярис. Вторая по длине река в Литве, правый приток Немана. GPS: 54.90095, 23.88483
- 24 Каунасская пассажирская пристань. Курсирует пароход в Ниду. GPS: 54.90271, 23.86868
- 25 Озеро (карьер) Лампеджяй и пляж. GPS: 54.91536, 23.83269
Другие объекты: www.visit.kaunas.lt

УСЛУГИ



Ночлег

1. Кемпинг «Kaunas Camp in», +370 60233444; GPS: 54.91583, 23.83333

Подробная информация:
www.visit.kaunas.lt



Питание

1. Ресторан «Spurginė», GPS: 54.89777, 23.90878
2. Пляжный бар «Sunny Beach Kaunas», +370 64650696; GPS: 54.91543, 23.83351

Подробная информация:
www.visit.kaunas.lt



Магазины

- Торговый центр «Akropolis» (Каунас), +370 617 57126; GPS: 54.89083, 23.91955
- «Rimi» (Каунас), +370 80029000; GPS: 54.90868, 23.86580
- «Iki-Raudondvaris», GPS: 54.91428, 23.84101
- Другие магазины:
www.visit.kaunas.lt



Аптеки

- «Euro vaistinė» (Каунас), GPS: 54.89733, 23.91863
- «BENU» (Каунас), GPS: 54.91343, 23.84259
- «Euro vaistinė» (Каунас), GPS: 54.91445, 23.84141



Банкоматы

«Swedbank», «Luminor», «Citadele», «Šiaulių bankas», «SEB» (Каунас), GPS: 54.89083, 23.91955

«Swedbank» (Каунас), GPS: 54.91444, 23.84067



Общественный транспорт

Расписание и маршруты троллейбусов и автобусов в Каунасе:
www.kvt.lt/tvarkarasciai



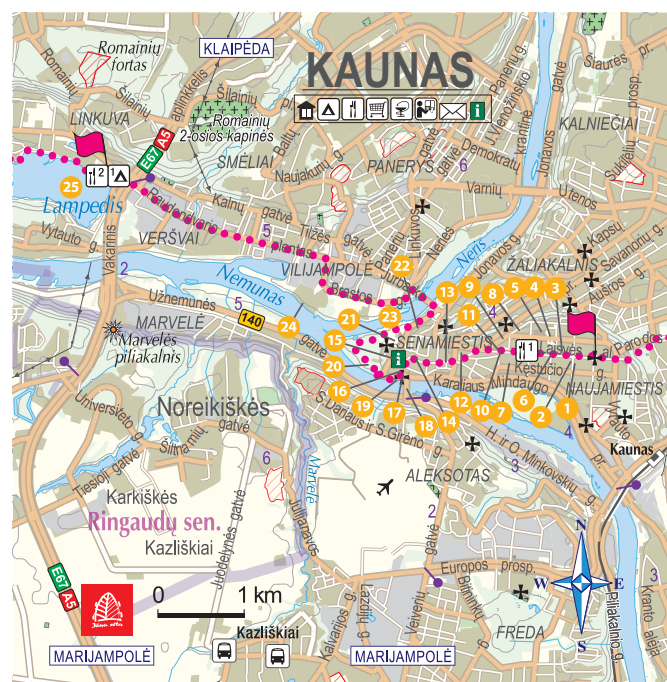
Места для отдыха

Подробная информация:
www.visit.kaunas.lt

ИНФОРМАЦИЯ ДЛЯ ТУРИСТОВ



«Kaunas IN»,
ал. Ротушес, 15, Каунас,
www.visit.kaunas.lt, +370 61623828;
GPS: 54.89688, 23.88591



Лампеджяй – Кулаутава

По берегам реки Неман

Первые 2 км Лесная тропа петляет по полевой дорожке по северному берегу карьера Лампеджяй и напротив кладбища выходит на автомобильное шоссе. Продолжая свой путь в направлении Раудондвариса по тротуару, Лесная тропа через 1,7 км пересекает реку Невежис по мосту им. Казиса Веверскиса. Ещё через 0,6 км маршрут сворачивает влево на улицу Пакальнес и напротив места слияния рек Невежис и Неман по небольшим тропинкам продолжает петлять по правому берегу Немана. На берегах долины реки Неман виднеются места древних городищ. За деревней Шилялис Лесная тропа ведёт по пешеходным и велосипедным дорожкам к курортному городку Кулаутава, перед которым образует дугу по небольшой лесной дорожке, а затем по улицам Пушино и В. Аугустауско достигает конечной точки данного отрезка.



ПРАКТИЧЕСКАЯ ИНФОРМАЦИЯ

..... 16 км

⌚ 4 – 6 час.

Карьер Лампеджяй,
Каунасский кемпинг

Кулаутава,
улица В. Аугустауско

📍 Лампеджяй – Шилялис – Нетоняй – Карнаве – Кулаутава



В основном асфальтированные тротуары, пешеходные и велосипедные дорожки, на небольшом участке – тропинки.



Легкая



Будьте внимательны при переходе через улицы (ш. Раудондварё, ул. Й. Науялё, № 141)!

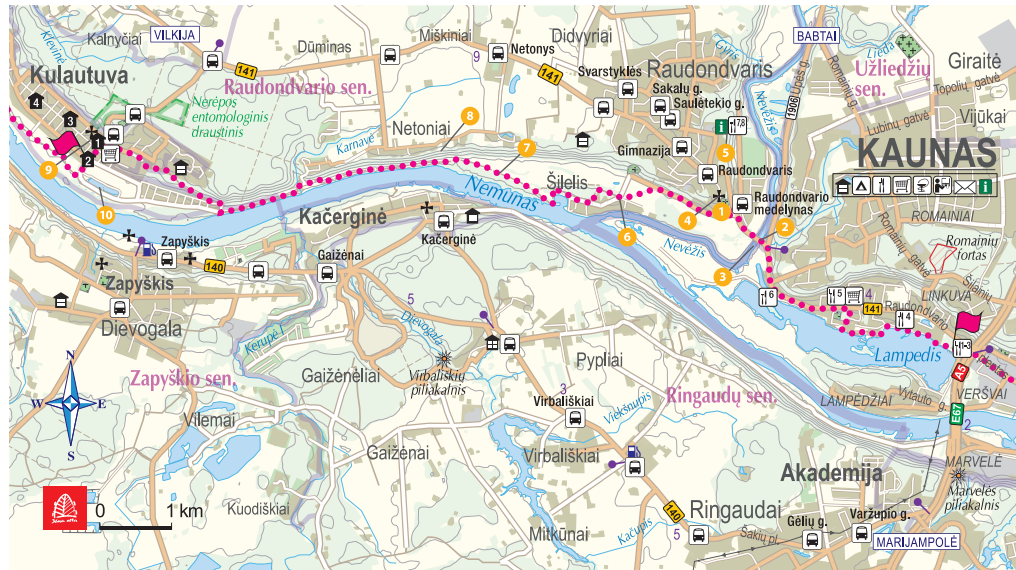


ПРИРОДА

Неман – самая длинная река Литвы. Её истоки располагаются к югу от столицы Беларуси Минска. Общая протяжённость реки – 937 км, из них на территории Литвы – 359 км. Неман протекает через литовские курортные города Друскининкай и Бирштонас, при этом в окрестностях Бирштонаса формирует большие излучины, которые также называют петлями Немана. На данном этапе река течёт по глубокому руслу с крутыми берегами, в местах поворотов которых открываются впечатляющие обнажения осадочных пород. Возле Каунаса воды Немана собирает Каунасская ГЭС, вследствие чего здесь образовался крупнейший в Литве искусственный водоём – Каунасское водохранилище. Минувая Каунас, Неман протекает в северо-западном и западном направлении, там в реку свои воды несут Нярис, Невежис и Дубиса. Далее по Неману проходит граница между Литвой и Калининградской областью. В конце концов река впадает в Куршский залив, образуя широкую дельту – особо важное место для многих видов птиц. Неман пересекает охраняемые природные территории – Дзукийский национальный парк, а также региональные парки Неманских петель, Каунасского моря, Панямунский, Рамбинасский и Дельты Немана. Эта широкая река, глубина которой местами достигает 5 м, доставляет в Балтийское море 21,6 км³ воды в год. На берегах Немана располагается немало важных культурных и исторических объектов – городища, поместья, костёлы, монастыри, Музей народного быта в Румшишкяй и др. У деревни Шилиялис в Неман впадает река Невежис, одно из объяснений названия которой связывают с тем, что в реке nėra vėžių (рус. нет раков).

СТОИТ УВИДЕТЬ!

- 1. Раудондварис** – красивый городок средней части Литвы в окружении природы, славящийся богатым историческим прошлым и архитектурным ансамблем поместья, в котором проходит много различных культурных мероприятий.
- 2. Мост Казиса Веверскиса (Раудондварё).** GPS: 54.92922, 23.79107
- 3. Река Невежис.** Шестая по длине река Литвы (209 км), правый приток Немана.
- 4. Костёл Святой Терезы Младенца Иисуса в Раудондварисе.** GPS: 54.93472, 23.78220
- 5. Замок поместья Раудондварис.** Один из самых впечатляющих архитектурных памятников эпохи ренессанса в Литве. Самый яркий след в истории замка оставили его последние владельцы – графы Тышкевичи. Сегодня здесь оборудованы залы для организации представительских мероприятий, концертов и праздников, проходят церемонии бракосочетания, а в северной части замка расположился Музей Каунасского района. GPS: 54.94319, 23.78448



- 6. Памятник Владасу Даутартасу.** Памятник писателю, эссеисту и драматургу В. Даутартасу. GPS: 54.93439, 23.76073
- 7. Место в деревне Шилиялис,** где прежде находилось имение. Археологическое место расположения бывшего имения, на территории которого люди жили уже в каменном веке. GPS: 54.93746, 23.73460
- 8. Гора в Нетоняй.** Самый популярный в деревне объект, с которого открывается красивейшая панорама. GPS: 54.94039, 23.72196
- 9. Кулаутава** – огромный интерес Кулаутава представляла в 1929 г, после появления здесь первого санатория «Poilsis». Присвоенный городкам Кулаутава и Качергине в 1933 г. статус курортов определил их золотой век. GPS: 54.94147, 23.64499
- 10. Пляж в Кулаутаве.** Оборудован у карьера Кулаутавы, есть площадка для пляжного волейбола, работает парк вейкбордов, в летний сезон – кафе. GPS: 54.93541, 23.64784

УСЛУГИ

Ночлег

- 1. Гостиница «Poilsis Kulautuvoje»,** +370 68200879; GPS: 54.94134, 23.64716
- 2. Усадьба сельского туризма Пятраускасов,** +370 68927519; GPS: 54.93891, 23.64510
- 3. Усадьба сельского туризма «Gojus»,** +370 67548861; GPS: 54.94370, 23.64176
- 4. Апартаменты «Parkas» в Кулаутаве,** +370 64052217; GPS: 54.94606, 23.63348

Питание

- 1. Пиццерия «Express Pizza»,** +370 61158454; GPS: 54.91648, 23.83597
- 2. Ресторан «Asia express»,** +370 64884446; GPS: 54.91657, 23.83556
- 3. Пляжный бар «Sunny Beach Kaunas»,** +370 64650696; GPS: 54.91544, 23.83358
- 4. Гриль-бар «BONAS»,** +370 65013266; GPS: 54.91855, 23.82183
- 5. Кафе «ELARA»,** +370 61593406; GPS: 54.92099, 23.80957

- 6. «Šefo Kebabai»,** +370 64877749; GPS: 54.92279, 23.79448
- 7. Ресторан «Medžiotojų užieiga»,** +370 37320956; GPS: 54.94309, 23.78473
- 8. Ресторан «Raundonvario oranžerija»,** +37068552294; GPS: 54.94354, 23.78248



Магазины

- «Maxima» (Каунас),
GPS: 54.92128, 23.82127
- «Viada» (Каунас),
GPS: 54.92140, 23.81033

Магазин (Кулаутава),
GPS: 54.94105, 23.648743

«Express Market» (Кулаутава),
GPS: 54.94048, 23.64722



Аптеки

- «Gintarinė vaistinė» (Каунас),
GPS: 54.91807, 23.83354
- «Euro vaistinė» (Каунас),
GPS: 54.92142, 23.82135



Банкоматы

«Swedbank» (Каунас),
GPS: 54.92152, 23.82111



Общественный транспорт

№ 48. Каунасский замок – Раудондварис. Из Лампеджай до Раудондвариса. Около 9 раз в день.

№ 161. Каунасский автовокзал–Кулаутава. Останавливается в Лампеджай. Около 7 раз в день.

Расписание и маршруты троллейбусов и автобусов в Каунасе:
www.kvt.lt/tvarkarasciai/
Междугородние автобусы:
web.trafi.com/lt/kaunas



Места для отдыха

Рядом с велосипедной и пешеходной дорожкой между деревнями Шилиялис и Кулаутава расположено как минимум 4 площадки для отдыха, ▲, ▲.

ИНФОРМАЦИЯ ДЛЯ ТУРИСТОВ

- i** Центр туристической и деловой информации Каунасского района, Пилес такас, 1, Раудондварис, Каунасский р-н, www.kaunorajonas.lt, +370 37548118; GPS: 54.94292, 23.78322

Кулаутава – Вилькия

По заливным лугам у реки Неман

На протяжении всего данного этапа Лесная тропа пролегает по тропам и небольшим сельским грунтовым дорогам на правом берегу реки Неман. Маршрут проходит по красивому ландшафту, через прибрежные луга и уютные населённые пункты, из которых открывается панорама реки. Конечная точка данного этапа Лесной тропы – переправа в городке Вилькия уже издалека виднеется на излучине реки Неман. Напротив переправы находится центр Вилькии. Вилькия – самобытный городок в гористой местности, памятник урбанистики, уникальная форма и развитие которого обусловлено влиянием географического положения и природных условий, в особенности реки Неман. Во второй половине лета луга у реки Неман сплошь покрыты жёлтыми и синими цветами. Используйте уникальный шанс переправиться на другой берег Немана и обратно на моторном речном пароме «Vilkynė», так как транспортные средства такого вида в странах Балтии сохранились всего в нескольких местах.



ПРАКТИЧЕСКАЯ ИНФОРМАЦИЯ

..... 14 км

⌚ 4 – 5 час.

🚩 Кулаутава, улица В. Аугустауска

🚩 Переправа через Неман в городке Вилькия

📍 Кулаутава – Паштува – Бруже – Вилькия



Сельские грунтовые дороги, на небольшом участке – асфальт.




Легкая



В дождливую погоду на некоторых этапах тропы могут появиться влажные участки, лужи.



Стоит посетить городок Вилькия, откуда открываются впечатляющие виды на долину реки Неман.



ПРИРОДА

Кулаутава издавна славится своими со-
сновыми лесами, парками и пляжем. В
1935 г. предприниматель Р. Половинскис
построил здесь гостиницу с рестораном,
залами для азартных игр, теннисными
кортами, игровыми площадками и фонта-
нами. По выходным по количеству отды-
хающих, которое достигало 5 тысяч, Ку-
лаутава уступала только расположенному
на побережье Балтийского моря курорту
Паланга. В Кулаутаву приезжали пред-
ставители литовской элиты, а также гости из
Западной Европы, Америки, Аргентины
и других стран. Микроклимат в данном
местности особенно полезен для здоро-
вья. Чистый воздух сосновых лесов помо-
гает в борьбе со стрессом, способствует
полноценному отдыху и восстановлению
сил. Добываемая в Кулаутаве из земных
недр минеральная вода чрезвычайно бо-
гата микроэлементами.

СТОИТ УВИДЕТЬ!

- 1 Кулаутава – легендарный курорт меж-
военных лет, славящийся сосновыми
лесами, парками, а также чистым песча-
ным пляжем протяжённостью 1,5 км.
- 2 Колокольня костёла Имени Пресвятой
Девы Марии в Кулаутаве.
GPS: 54.94267, 23.64594
- 3 I пешеходная оздоровительная тропа в
Кулаутаве. Тропа пролегает по терри-
тории Нярепского энтомологического
заповедника, охватывающего лесистую
долину реки Нярепа.
GPS: 54.94311, 23.64578
- 4 Бювет с минеральной водой в Кулаутаве.
GPS: 54.94245, 23.64337
- 5 Парк богинь и богов. Парк скульптур
языческих богов и богинь.
GPS: 54.94533, 23.64408
- 6 Пристань в Кулаутаве.
GPS: 54.94085, 23.62957
- 7 Парк в Кулаутаве. С 2001 г. ежегодно в
июле в парке проходит фестиваль пою-
щей поэзии «Аллеи акаций».
GPS: 54.94501, 23.63473
- 8 Скульптура «Вепрь».
GPS: 54.95618, 23.62589
- 9 Монастырь босых кармелиток им. Свя-
того Юозапа и Святой Терезы Младенца
Иисуса. GPS: 54.98467, 23.60607
- 10 Костёл Святой Барбары в Паштуве.
GPS: 54.98422, 23.60843
- 11 Ботанический заповедник в Паштуве.
GPS: 55.01657, 23.59928
- 12 Городище Яучакяй.
GPS: 55.03179, 23.59583
- 13 Городок Вилькия. Объект урбанисти-
ческого наследия, известен с XIV в,
развитие обусловлено близостью к реке
Неман. GPS: 55.03804, 23.57876
- 14 Музей этнической культуры им. Антана-
са и Йонаса Юшек. Старейшее сохра-
нившееся в городке Вилькия здание.
+370 37556400; GPS: 55.03771, 23.58380

- 15 Вилькийское обнажение и обзорная
площадка. Можно полюбоваться захва-
тывающими дух видами на реку Неман.
GPS: 55.03756, 23.57988
- 16 Костёл Святого Юргиса в городке Виль-
кия. С расположенной рядом с костёлом
обзорной площадки открывается пано-
рама четырёх излучин реки Неман.
GPS: 55.04035, 23.58324
- 17 Обзорная площадка. На площадку ведёт
таинственная аллея из старых деревь-
ев, а немного спустившись по склону,
можно полюбоваться неповторимыми
видами на реку Неман.
GPS: 55.04020, 23.58154
- 18 Паром «Vilkynė» в городке Вилькия.
Единственный в Литве паром, пере-
правляющий через Неман.
GPS: 55.03841, 23.57448

УСЛУГИ



Ночлег

1. Сельская усадьба «Penki Milžinai»,
+370 65234621; GPS: 54.98734, 23.605856
2. Усадьба сельского туризма
«Paštuva», +370 61463461;
GPS: 54.99490, 23.59958
3. Усадьба Л. и С. Садаускасов,
+370 61961958; GPS: 55.02240, 23.62667



Питание

- Кебабная «Juodai Skanu»,
+370 64549607; GPS: 55.04347, 23.58343
- Пиццерия «Sotus Kampas»,
+370 60399037; GPS: 55.04357, 23.58225



Магазины

- «Mini Market» (Вилькия),
GPS: 55.03744, 23.58074
- «IKI-Vilkija» (Вилькия),
+370 80011454;
GPS: 55.04378, 23.58268



Аптеки

- «Camelia vaistinė» (Вилькия),
GPS: 55.04187, 23.58272
- «BENU» (Вилькия),
GPS: 55.04394, 23.58296



Банкоматы

- «Luminor» (Вилькия),
GPS: 55.04369, 23.58295



Общественный транспорт

№ 154. Каунасский автовокзал–Виль-
кия–Чекишке. Из Кулаутавы можно дое-
хать до Вилькии. Около 4 раз в день.
№ 170. Каунасский автовокзал–Н. Паня-
муне–Чекишке– Вилькия. Из Кулаутавы
до Вилькии, около 4 раз в день.
Расписание и маршруты автобусов:
web.trafi.com/lt/kaunas



Места для отдыха

1. Гриль-зона Iki: Пристань в городке
Кулаутава, 
GPS: 54.94225, 23.63219

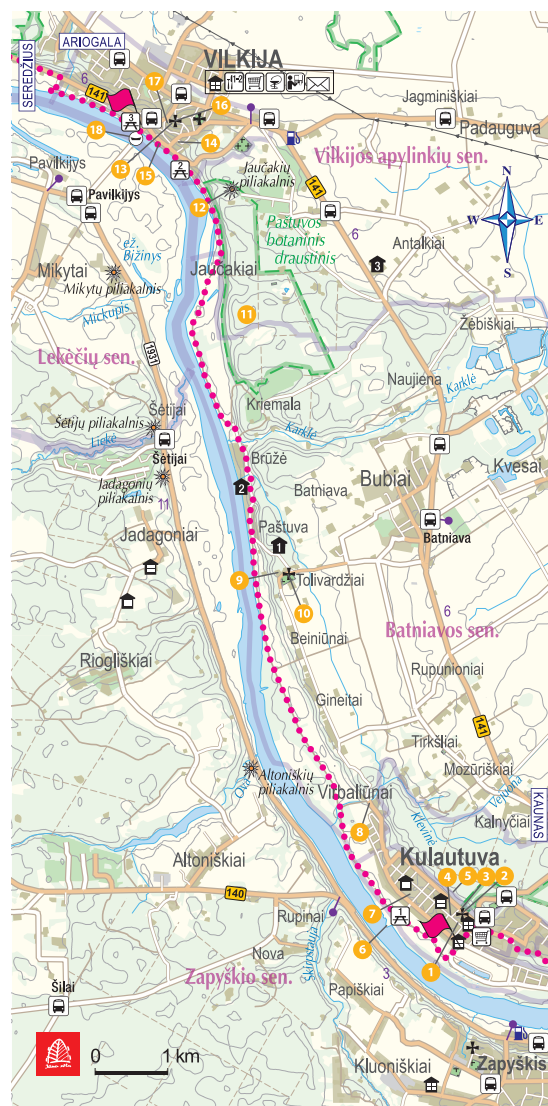
2. Обзорная площадка в Вилькии,
GPS: 55.03568, 23.58605

3. Парк в Вилькии,
GPS: 55.03889, 23.57725.

ИНФОРМАЦИЯ ДЛЯ ТУРИСТОВ



Центр туристической и деловой инфор-
мации Каунасского района,
Пилес такас, 1, Раудондварис,
Каунасский р-н, www.kaunorajonas.lt,
+370 37548118; GPS: 54.94292, 23.78322



САМЫЕ ЯРКИЕ ВПЕЧАТЛЕНИЯ В ПУТЕШЕСТВИИ ВДОЛЬ БЕРЕГОВ ДУБИСКОЙ ДОЛИНЫ

- Стремительные и прозрачные воды реки Дубиса и глубокая долина
- Оборонительные городища берегового типа в Дубисском региональном парке
- Самый длинный и высокий железнодорожный мост в Литве – Лидувенский мост
- Шилува – место, где в 1608 г. произошло одно из первых явлений Св. Девы Марии в Европе
- Титувенайский региональный парк – край озёр и болот
- Монастырь в Титувенай – одно из красивейших мест в Литве, привлекающее пилигримов





ЛИТВА ВДОЛЬ БЕРЕГОВ ДОЛИНЫ РЕКИ ДУБИССА

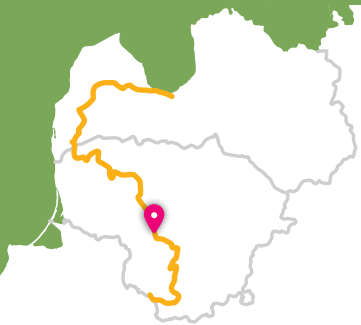
КРАСОЧНЫЕ ЛУГА В ДОЛИНЕ ЖИВОПИСНЕЙШЕЙ
ЛИТОВСКОЙ РЕКИ

#67-72

**Вилькия – Падубисис – Ариогала – Киркшнове – Каулакяй
– Шилува – Титувенай – Аукштишкяй – Денгтилтис:
141 км, 6 или 7 дней**

Этап Лесной тропы, рассчитанный на полтора дня, проходит через Дубисский региональный парк, где на берегах реки виднеются городища и памятники архитектуры. Дубиса – одна из красивейших литовских рек. Заросшие лесами склоны, луга и находящиеся кругом памятники истории Литвы привлекают любителей природы. Река особенно любима поклонниками водного туризма. Неглубокая, с прозрачной водой, в окружении песчаных берегов и прекрасных мест для отдыха. Лесная тропа проходит через исторические городки и населённые пункты Бетыгала, Угёняй, Шилува и другие, вплоть до Титувенайского регионального парка, одна из крупнейших природных ценностей которого – окружённые болотами озёра. Настоящий дом для болотных птиц и различных животных. Каждую осень для передышки перед долгой дорогой здесь останавливаются тысячи журавлей. Городок Титувенай известен Бернардинским монастырём и костёлом XVII в. в стиле барокко. Шилува – важное место для католических паломников.





Вилькия – Падубисис

По долинам рек Неман и Дубиса

На протяжении первого километра этапа Лесная тропа проходит по берегу Немана, затем поворачивает на шоссе Каунас–Юрбаркас (№ 141) и по пешеходным и велосипедным дорожкам ведёт к городищу Рингове.

Свернув вправо на север, маршрут пересекает небольшой лесной массив (энтомологический природный заповедник для защиты насекомых) и далее пролегает по шоссе № 1929. Ещё через 2 км Лесная тропа поворачивает налево и далее петляет по обрабатываемым полям. У деревни Лаздуоняй маршрут пересекает

глубокую долину реки Лаздуона, на протяжении 0,2 км пролегает по шоссе № 1917. Затем сворачивает направо в северо-западном направлении и приводит к глубокой и широкой Дубисской долине. Далее ещё 2 км Лесная тропа петляет по сельской дорожке по левому берегу реки Дубиса, с раскиданными на нём отдельными усадьбами. Летом вода в реке Дубиса прозрачная, а течение – спокойное, его нарушают только развалины запруды бывшей мельницы. Затем Лесная тропа поднимается по крутому берегу Дубисы и приводит в конечную точку данного этапа.



ПРАКТИЧЕСКАЯ ИНФОРМАЦИЯ

..... 16 км ⌚ 4 – 6 час.



Переправа через Неман в городке Вилькия



Деревня Падубисис у усадьбы «Zalensų sodyba»



Вилькия – Лаздуоняй – Падубисис



В основном грунтовые дороги, на небольшом этапе – асфальт (пешеходная и велосипедная дорожка), дорожки с натуральным покрытием.



Легкая



Соблюдать осторожность при движении по обочинам и при переходе через дорогу № 141!



Магазины доступны только в городке Вилькия.



ПРИРОДА

На сухих лугах Немана во второй половине лета обильно произрастает пижма обыкновенная (*Tanacetum vulgare*). Это многолетнее растение семейства сложноцветных с большим количеством цветков жёлтого цвета, источающих приятный запах. Листья и корни растения ядовитые, однако цветки в народной медицине применяются в качестве лекарства от глистов, для лечения заболеваний желудочно-кишечного тракта, головной боли и ревматизма, как противоотечное средство, успокоительное, а также для облегчения симптомов эпилепсии. Пижму в качестве лекарственного растения следует использовать осторожно. В случае отравления могут возникнуть боли в желудке, рвота и расстройство желудка, в более сложных случаях – поражение центральной нервной системы. В данной ситуации необходимо обратиться к врачу.

СТОИТ УВИДЕТЬ!

- 1 Река Дубиса.** Самая длинная река, протекающая только по территории Литвы. Пользуется особой популярностью среди энтузиастов спортивной гребли на байдарках. GPS: 55.07820, 23.42043
- 2 Городище Рингове.** Также носит название Пилике или Весёлая гора. Важный памятник, свидетельствующий о борьбе литовцев с крестоносцами. GPS: 55.05035, 23.52178
- 3 Энтомологический заповедник Рингове.** Заповедник основан в долинах рек Неман и Рингове с целью охраны популяции некоторых видов южных бабочек и их биотопов. GPS: 55.05161, 23.52086
- 4 Водоём в Пурвишкяй.** Образовался в результате строительства запруды на реке Лаздуона (приток Дубисы). GPS: 55.09642, 23.47553
- 5 Родник в Палаздуонис.** В окружении смешанного леса протекают 9 родников, сливающихся в один источник. Предположительно, родниковая воды обладает лечебными свойствами. GPS: 55.10300, 23.47774

УСЛУГИ

Ночлег

- 1. Усадьба «Pas Pinčiuka»**, +370 68633209; GPS: 55.11163, 23.46954
- 2. Усадьба «Zalensų sodyba»**, +370 68633209; GPS: 55.11198, 23.47360
- 3. Усадьба «Lazduona»**, +370 603 85438; GPS: 55.11561, 23.49809
- 4. Кемпинг «Dubysa»**, GPS: 55.12198, 23.47752

Питание

На данном этапе отсутствует.

Магазины

На данном этапе отсутствует.

Аптеки

На данном этапе отсутствует.



Банкоматы

На данном этапе отсутствует.



Общественный транспорт

Автобусы № 153 и № 154 по рабочим дням курсируют из Вилькии в Чекишке 2–3 раза в день. Доступные маршруты и расписание автобусов: <https://web.trafi.com/lt/kaunas>



Места для отдыха

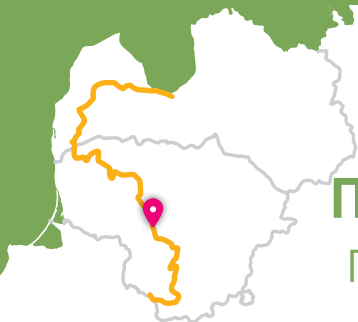
- 1. У подножия городища Рингове**, GPS: 55.05014, 23.52165
- 2. Площадка у родника в Палаздуонис**, GPS: 55.10300, 23.47774

ИНФОРМАЦИЯ ДЛЯ ТУРИСТОВ



Центр туристической и деловой информации Каунасского района, Пилес такас, 1, Раудондварис, Каунасский р-н, www.kaunorajonas.lt, +370 37548118; GPS: 54.94292, 23.78322





Падубисис – Ариогала – Киркшнове

Путь в один из старейших населённых пунктов Литвы – Ариогалу

Поднявшись на крутой берег Дубисской долины, Лесная тропа на протяжении 2,5 км петляет по небольшому лесному массиву, а затем ещё 4 км до самого Чекишке ведёт по окрестностям с зеленеющими летом бескрайними полями. Похожие виды открываются и на протяжении следующих 9 км, до пересечения по мосту Лесной тропой автомагистрали Каунас–Клайпеда (A1). Приблизительно за 1,5 км до деревни Гелува Лесная тропа спускается в глубокую Дубисскую долину, где по узким тропинкам и тихим сельским дорожкам петляет вдоль изгибов реки, открывая широкие виды на города Ариогала. По улицам Дубисос и Гедимино маршрут ведёт вверх на улицу Витаута – центральную улицу Ариогалы. Затем Лесная тропа по улице Плянто через 5 км от центра приводит к повороту к конечной точке этапа – водоёму Киркшнове (0,2 км до конечной точки).



ПРАКТИЧЕСКАЯ ИНФОРМАЦИЯ

..... 27 км



7 – 8 час.



Деревня Падубисис у усадьбы «Zalensų sodyba»



В водоём Киркшнове



Падубисис – Чекишке – Ариогала – водоём Киркшнове



В основном асфальт, в Дубисской долине – небольшие тропинки и дорожки.



Высокая



Соблюдать осторожность при движении по обочинам!



В Ариогале рекомендуется приобрести запасы продовольствия на следующие два дня.

Данный этап рекомендуется пройти за один день, так как в Ариогале и окрестностях отсутствуют средства размещения.

ИНФОРМАЦИЯ ДЛЯ ТУРИСТОВ



Центр туристической и деловой информации Каунасского района, Пилес такас, 1, Раудондварис, Каунасский р-н, www.kaunorajonas.lt, +370 37548118; GPS: 54.94292, 23.78322



ОО «Atrask Raseinius» (рус. Откройте для себя Расейняй), ул. Витаута Диджэйо, 17, Расейняй, <https://atraskraseinius.lt>, +370 61834611; GPS: 55.38233, 23.11730

Если в течение одного дня вам не удалось пройти весь маршрут, можно воспользоваться курсирующим из Ариогалы автобусом, либо договориться с владельцами средств размещения относительно помощи и услуг доставки.

ПРИРОДА

Истоки Дубисы находятся неподалёку от города Шяуляй. Река пересекает Жемайтскую возвышенность и впадает в Неман у деревни Середжюс. Уровень воды в реке Дубиса сильно изменяется в зависимости от количества собранной реками и ручьями Жемайтской возвышенности дождевой воды и воды от растаявших снегов. Река недаром привлекает поклонников водного туризма. Летом течение спокойное, вода прозрачная, дно, в основном, песчаное, поэтому в данный период Дубиса в наибольшей степени подходит для спокойного плавания. Дубисская долина – одна из самых глубоких (20–40 м) и широких (до 0,5 км) в Литве, сформирована под воздействием ледников. Во времена Российской империи, 1825 г., началась реализация проекта по соединению рек Дубиса и Вента так называемым каналом Вента-Дубиса или Виндавским каналом. В работах участвовало 18 000 военных и 3 000 гражданских лиц. Строительство канала было попыткой связать бассейн реки Неман с Балтийским морем и портом в Вентспилсе, так как низовье Немана в то время контролировала Пруссия. Ход работ нарушили различные исторические события, особенно Первая мировая война, после окончания которой строительство канала стало неактуальным, так как Литве были возвращены земли в низовьях Немана. Ещё в шестидесятих годах прошлого века канал использовался для проведения соревнований по гребле, однако в наши дни он полностью заброшен, несмотря на статус памятника культуры.

СТОИТ УВИДЕТЬ!

- 1 Чекишке.** Населённый пункт с историческим Старым городом, в котором сохранилось много деревянных домов, принадлежавших еврейской общине, а также каменная синагога.
GPS: 55.15869, 23.51905
- 2 Синагога в Чекишке.**
GPS: 55.15792, 23.51868
- 3 Костёл Пресвятой Троицы в Чекишке.**
GPS: 55.15945, 23.51905
- 4 Поместье Гелува.** В XVII в. это было большое поместье, принадлежавшее одним из первых литовских сановников-кальвинистов. Сохранились некоторые постройки, фрагменты парка.
GPS: 55.24852, 23.51634
- 5 Городище Гелува или Бируткалнис.** Городище опоясывает Дубисская долина. Датируется I тыс. – началом II тыс.
GPS: 55.24813, 23.50620
- 6 Ариогала.** Один из старейших городов Литвы, известен с XIII в.
GPS: 55.26543, 23.46608
- 7 Площадь в Ариогале.** Главная городская площадь с фонтаном.
GPS: 55.26329, 23.46986
- 8 Долина Песен в Ариогале.** В Дубисской долине оборудована Долина Песен – украшение городка Ариогала, в которой организуются мероприятия районного и республиканского масштаба. Дорогу в долину Песен украшают скульптуры.
GPS: 55.26249, 23.46121

- 9 Подвесной мост через Дубису.**
GPS: 55.26217, 23.45937
- 10 Парк Пурве.** Живописная территория в самом центре города, адаптированная для отдыха в окружении природы.
GPS: 55.26667, 23.47254
- 11 Костёл Святого архангела Михаила в Ариогале.** GPS: 55.26604, 23.46757
- 12 Часовня Даугирдай, Ариогала.**
GPS: 55.26994, 23.46106
- 13 Часовня памяти партизан Ариогальской волости.** GPS: 55.27037, 23.45832
- 14 Ариогальский родник.** Предположительно, вода из родника обладает лечебными свойствами.
GPS: 55.28041, 23.44416
- 15 Водоём Киркшнове.**
GPS: 55.30324, 23.44061

УСЛУГИ



Ночлег

- 1. Усадьба сельского туризма «Dvarelis»,**
+370 61653190; GPS: 55.14964, 23.48865
- 2. Усадьба сельского туризма «Kirkšnovė»,**
+370 62099222; GPS: 55.30313, 23.44060
- 3. Усадьба сельского туризма «Priė Dubysos»,**
+370 68782026; GPS: 55.30277, 23.42323



Питание

- 1. Столовая «Rūta»,** +370 61850353;
GPS: 55.26287, 23.48320
- 2. Кебабная,** +370 60579717;
GPS: 55.26426, 23.46873
- 3. Кафе «Arka»,** +370 67502311;
GPS: 55.26548, 23.46479
- 4. Пиццерия «SiTo Pica»,** +370 60630010;
GPS: 55.26615, 23.46884



Магазины

- Магазин (Чекишке),**
GPS: 55.15864, 23.51893
- Магазин (Пликия),**
GPS: 55.20471, 23.53514
- «ČIA» (Ариогала),** +370 42850070;
GPS: 55.26249, 23.48175
- «Aibė» (Ариогала),**
GPS: 55.26444, 23.46844
- Продовольственный магазин (Ариогала),**
55.26549, 23.46627
- «Maxima» (Ариогала),**
+370 80020050; GPS: 55.26817, 23.47108



Аптеки

- «Ariogalos vaistinė» (Ариогала),**
GPS: 55.26363, 23.46892
- «Euro vaistinė» (Ариогала),**
GPS: 55.26431, 23.46861
- «Camelia vaistinė» (Ариогала),**
GPS: 55.26458, 23.46842



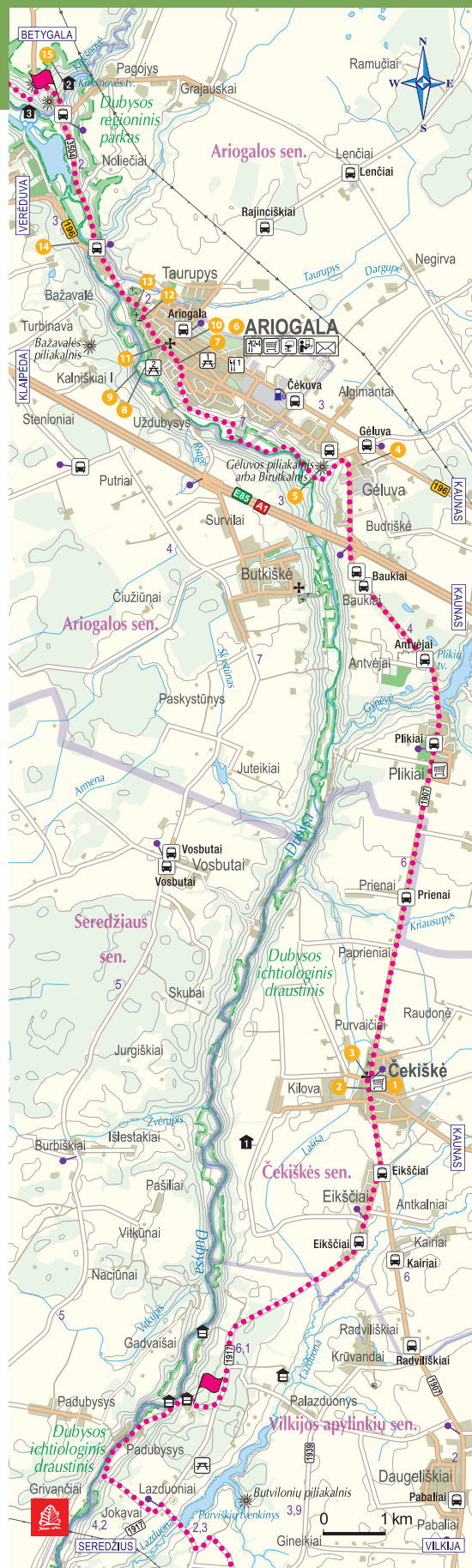
Банкоматы

- «Swedbank» (Ариогала),**
GPS: 55.26822, 23.47105



Общественный транспорт

Общественный транспорт из Падубиса в Ариогалу не курсирует. Из Ариогалы курсирует автобус в Расейняй



через Киркшнове и Бетигалу. Подробная информация:
www.autobusubilietai.lt и
<https://raseiniuaubusuparkas.lt>



Места для отдыха

- 1. Парк Пурве,**
GPS: 55.26381, 23.47671
- 2. Ариогала,**
GPS: 55.26249, 23.46121

Киркшнове – Каулакяй

По Дубисскому региональному парку

Приблизительно через 0,5 км от Киркшнове Лесная тропа сворачивает налево от шоссе Ариогала–Бетигала (№ 3504) и далее до конечной точки маршрута у шоссе Расейняй–Байсогала (№ 225) повторяет изгибы реки Дубиса, где заливные луга сменяют небольшие лесные массивы и маленькие деревеньки. Местами открываются впечатляющие виды на высокие берега и городища Дубисской долины. На данном этапе особенно чёткий рельеф – Лесная тропа петляет вверх и вниз по береговым откосам, обеспечивая пешим туристам незабываемые впечатления. Это этап для путешественников-гурманов!



ПРАКТИЧЕСКАЯ ИНФОРМАЦИЯ

..... 25 км



6 – 9 час.



Водоём Киркшнове



Деревня Каулакяй, возле администрации Дубисского регионального парка (0,7 км от основного маршрута)



Ванджай – Смукшике
– Пакальнишкяй –
Маслаускишкяй –
Кибартеляй – Каулакяй



Маленькие сельские дорожки с грунтовым или естественным покрытием, тропинки.



Высокая



Возможно зарастание некоторых этапов тропы.



Местами попадаются крутые откосы, на одном из которых идут процессы эрозии береговой почвы.



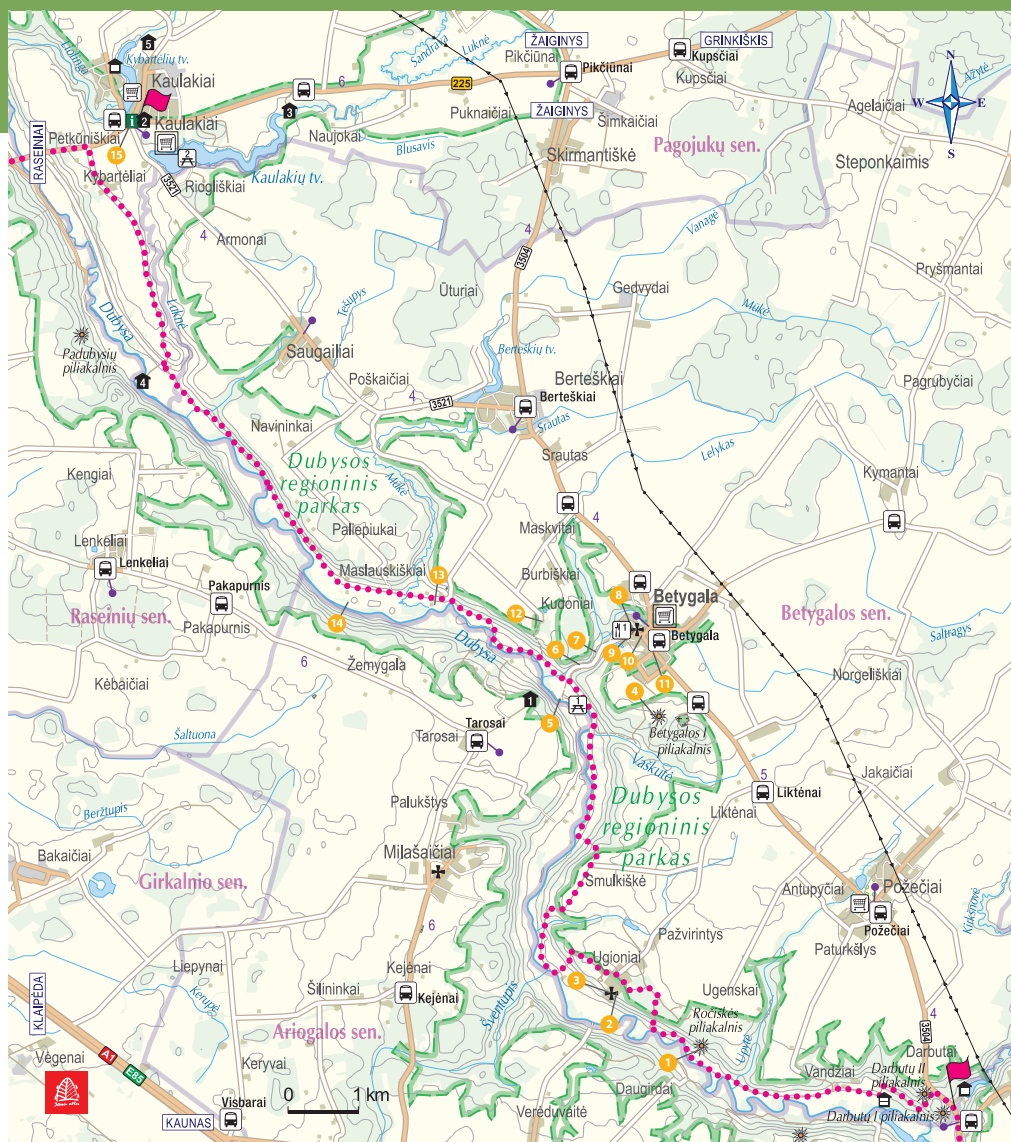
Магазины располагаются только в городке Бетигала, находящемся на расстоянии около километра от основного маршрута, а также в деревне Каулакяй. Часть данного этапа Лесной тропы проходит через двор сельской усадьбы (GPS: 55.32639, 23.34747).

ПРИРОДА

Дубисский региональный парк основан в 1992 г. На территории парка располагается впечатляющая Дубисская долина, глубина которой достигает 40 м, а ширина – 0,5 км. Живописные склоны долины пересекают глубокие овраги боковых притоков. Здесь обнаружены важные и охраняемые в европейском масштабе биотопы, например, сухой травостой в известковой почве, различные пастбища и используемые для пастбищ луга, на которых хозяйничает местный скот, луга средней влажности, старые естественные бореальные леса, склоновые и овражные леса, а также дубравы. На территории парка обнаружено 805 видов растений и 922 вида представителей животного мира, многие из которых находятся под охраной и редко встречаются, как в Литве, так и в странах Балтии. Необычная красота эти мест оказала влияние на древние языческие традиции – в Бетигале жил последний языческий священник Гинтаутас, которого называли Криве Кривайтис, что означает верховный жрец балтийских народов. В усадьбе, где родился и рос известный литовский поэт Майронис (1862–1932), оборудован этнографический музей. Центр обслуживания посетителей парка и интерактивная экспозиция находятся в деревне Каулакай.

СТОИТ УВИДЕТЬ!

- 1** **Городище Рочишке.** Предположительно здесь мог находиться известный замок короля Миндаугаса – Вурута. GPS: 55.30889, 23.38236
- 2** **Часовня в Угионяй.** Построена над источником, который считают святым. Вода из источника, предположительно, обладает целебной силой. GPS: 55.31600, 23.36319
- 3** **Костёл Вознесения Пресвятой Девы Марии в Угионяй.** В 1936 г. с использованием камней из канала Дубиса-Вента построен каменный костёл с чертами народного классицизма. GPS: 55.31597, 23.36165
- 4** **Городище Бетигалы.** Оборудованы дорожки, обзорная площадка. Стоит часовня. GPS: 55.35096, 23.37151
- 5** **Обезьяний мост.** Построен в месте, где ранее располагался мост для телег и других транспортных средств, уничтоженный в советские времена в результате ледохода. GPS: 55.35329, 23.34976
- 6** **Источник Святого Йонаса.** По словам людей, вода из этого источника натуральная, живая и придаёт энергии. GPS: 55.35773, 23.35441
- 7** **Обнажение речки Леликас.** GPS: 55.35949, 23.35773
- 8** **Дом общины Бетигалы.** Организуется проведение образовательных программ «Путь хлеба» и «Путь чая». Оборудован огород растений для чая, где можно ознакомиться с их видами и процессом выращивания. GPS: 55.36227, 23.36562
- 9** **Костёл Святого Николая в Бетигале.** GPS: 55.36246, 23.36685
- 10** **Памятник Витаутасу Великому.** Памятник Великому князю литовскому Витаутасу. GPS: 55.36154, 23.36802
- 11** **Музей Бетигалы.** Историческая экспозиция, посвящённая памяти земляков. Геологическая экспозиция с большим количеством образцов минералов, пород, окаменелостей и раковин со всего мира. GPS: 55.35960, 23.37054



- 12** **Усадьба Бурбишков.** Сохранился дворец и фрагменты парка. GPS: 55.36318, 23.34563
- 13** **Водяная мельница в Маслаускишкяй.** Построена в 1895 г. из кирпичей и камней, принадлежала некогда расположенному здесь поместью. Сильно пострадала в годы Второй мировой войны, но была восстановлена. Объект частной собственности. Посещение по предварительной договорённости. GPS: 55.36535, 23.32142
- 14** **Многоствольная липа в Палепюкай.** У реки Дубиса в 30 м от берега растёт впечатляющая многоствольная липа. GPS: 55.36546, 23.30208
- 15** **Дирекция Дубисского регионального парка.** Открыта экспозиция на тему «Воспетая Дубиса», предоставляется информация путешественникам. GPS: 55.42664, 23.25235

УСЛУГИ

Ночлег

- 1. Кемпинг «Griežynė»,** +370 65603603; GPS: 55.35303, 23.34288
- 2. Дирекция Дубисского регионального парка,** +370 42870330; GPS: 55.42666, 23.25235
- 3. Усадьба сельского туризма «Florencija»,** +370 61112469; GPS: 55.42830, 23.28819
- 4. Кемпинг «Dvarviečių»,** +370 68774147; GPS: 55.39303, 23.25499
- 5. Усадьба «Liolingos»,** +370 64683110; GPS: 55.43673, 23.25604

Питание

- 1. Дом общины Бетигалы,** +370 61834611; GPS: 55.36227, 23.36562

Магазины

- Продовольственный магазин (Бетигала),** +370 68579702; GPS: 55.36188, 23.36531
- Магазин (Каулакай),** +370 61221418; GPS: 55.42918, 23.25336

Аптеки

На данном этапе отсутствуют.

Банкоматы

На данном этапе отсутствуют.

Общественный транспорт

На автобусе, курсирующем из Ариогалы в Расейняй, можно доехать до Каулакай. Доступные маршруты и расписание: www.autobusubilietai.lt and <https://raseiniuautobusuparkas.lt>

Места для отдыха

- 1. Площадка для отдыха в Бетигале,** GPS: 55.35237, 23.35498
- 2. Кемпинг «Luknė»,** GPS: 55.42155, 23.26544

ИНФОРМАЦИЯ ДЛЯ ТУРИСТОВ

OO «Atrask Raseinius» (рус. Откройте для себя Расейняй), ул. Витаута Диджею, 17, Расейняй, www.atraskraseinius.lt, +370 61834611; GPS: 55.38233, 23.11731

Дубисский региональный парк, центр обслуживания посетителей, ул. Дубисос, 2а, д. Каулакай, Расейняйский р-н, www.dubysa.info, GPS: 55.42665, 23.25241



Каулакяй – Шилува

Дубисская долина и самый высокий в Литве железнодорожный мост

Петля по шоссе Расейняй–Байсогала (№ 225) и по пролегающей рядом с ним пешеходной дорожке, маршрут пересекает глубокую Дубисскую долину и у деревни Гинчяйчяй поворачивает направо. Обогнув по большой дуге окрестные поля, Лесная тропа через 6 км сливается с шоссе Расейняй–Шилува и приблизительно ещё через 3 км, после повторного пересечения Дубисской долины, выводит к деревне Кушлишке. Затем на протяжении 5,5 км Лесная тропа петляет рядом с шоссе Кушлишке–Лидуvenай (№ 3516), откуда издали уже можно разглядеть Лидуvenский железнодорожный мост. На повороте шоссе напротив автомобильного моста через Дубису Лесная тропа сворачивает вправо в северном направлении и по шоссе № 3544 через 9 км выходит к Шилуве, а ещё через 0,8 км достигает центра городка. На данном этапе рельеф постепенно становится всё более выразительным, так как маршрут пролегает по местности, где Дубисская долина переходит в южную часть востока Жемайтской возвышенности. Этап маршрута до Лидуvenай проходит через или рядом с Дубисским региональным парком, а городок Шилува относится уже к Титуvenайскому региональному парку.



ПРАКТИЧЕСКАЯ ИНФОРМАЦИЯ

..... 28 км

⌚ 7 – 9 час.

🚩 Деревня Каулакяй, возле администрации Дубисского регионального парка (0,7 км от основного маршрута)

🚩 Шилува, возле базилики Пресвятой Девы Марии



Каулакяй – Гинчяйчяй –
Бядайчяй – Кушлишке –
Лидуvenай – Наудварис –
Рибукай – Шилува



Асфальт и грунтовые дороги.



Высокая



Соблюдать осторожность при движении по обочинам!



Магазин можно найти только в городке Шилува.



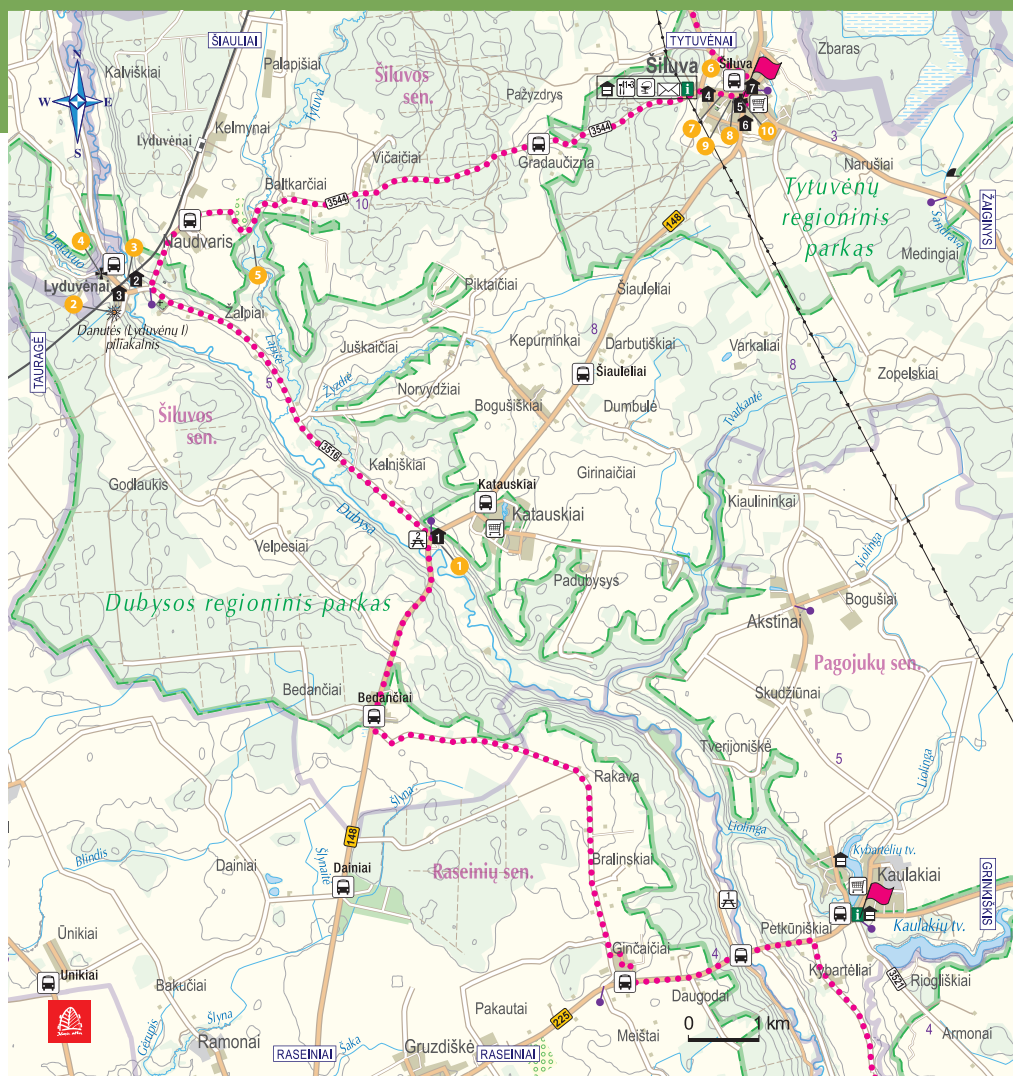
Маршрут можно пройти за два дня, переночевав по пути.

ПРИРОДА

На полях в окрестностях Шилувы в период весенней и осенней миграции можно увидеть добывающих корм и отдыхающих журавлей. Серый журавль (*Grus grus*) часто встречается в странах Балтии, выют гнёзда на болотах. Журавли – общественные птицы, они сбиваются в крупные мигрирующие стаи по 400 и более особей. Первыми на юг улетают молодые и не строящие гнёзда взрослые птицы. Журавли питаются в основном растительной пищей, однако в период кормления птенцов не отказываются и от некоторых видов беспозвоночных. Особое чувство вызывает крик журавля, который можно услышать во время полёта или волнения птиц. Заметив журавлей, ведите себя ответственно, не мешайте их отдыху.

СТОИТ УВИДЕТЬ!

- Гора приключений.** На горе приключений можно покататься на покрышках по двум специализированным трассам. +370 687 74147; GPS: 55.47297, 23.15866
- Городище Дануте (Лидуvenай II).** GPS: 55.50210, 23.08452
- Мост Лидуvenай.** Самый длинный и высокий железнодорожный мост не только в Литве, но и в странах Балтии. Главный акцент городка Лидуvenай. Высота моста – 42 м, длина – 599 м. В настоящее время посещение объекта запрещено, однако в ближайшем будущем планируется оборудовать обзорную площадку. GPS: 55.50632, 23.08729
- Костёл Святых апостолов Петра и Павла в Лидуvenай.** Если вас интересует стиль позднего барокко, обязательно загляните сюда. GPS: 55.50710, 23.08137
- Камень-следовик в Жальпай.** Охраняемый государством валун. Легенда гласит, что на камне вместе сидели Бог и Дьявол, оставив на нём свои следы. GPS: 55.51081, 23.11560
- Шилува.** Окружённый лесом городок, в котором в 1608 г. случилось самое раннее в Европе явление Пресвятой Девы Марии. Ежегодно 8–15 сентября здесь организуются торжества в честь рождения Пресвятой Девы Марии, а 13 числа каждого месяца отмечается День Марии. Факт явления официально признан Ватиканом, в 1993 Шилуву посетил Папа Римский Иоанн Павел II. GPS: 55.53082, 23.22502
- Часовня явления Пресвятой Девы Марии в Шилуве.** Часовня славится легендарным камнем, на котором произошло явление Пресвятой Девы Марии. GPS: 55.53062, 23.21993
- Площадь в Шилуве.** Объединяет часовню и базилику, на площади расположен памятник Иоанну Павлу II и скульптура Пресвятой Девы Марии. Во время храмовых праздников здесь собираются тысячи верующих, служат мессы. GPS: 55.53040, 23.22271
- Музей информационного центра пилигримов в Шилуве.** Хранящиеся в музее экспонаты помогают сохранять, беречь



и распространять отклики о городке Шилува и его духовной жизни. +370 6181170; GPS: 55.53009, 23.22224

- Базилика Рождества Пресвятой Девы Марии в Шилуве.** На большом алтаре костёла находится чудотворная икона Девы Марии. GPS: 55.53024, 23.22460

УСЛУГИ

Ночлег

- Усадьба сельского туризма «Pakalnė»**, +370 68774147; GPS: 55.47402, 23.15659
- Кемпинг «Lyduvenų baidarės»**, +370 68242584; GPS: 55.50634, 23.08751
- Усадьба «Prie tilto»**, +370 61414091; GPS: 55.50440, 23.08652
- Усадьба сельского туризма Расы и Юзаса Шлепасов**, +370 61540956; GPS: 55.53102, 23.21759
- Дом Иоанна Павла II**, +370 68787124; GPS: 55.52949, 23.22446
- Приходской дом в Шилуве**, +370 69855030; GPS: 55.52735, 23.22408
- Гостиница «Šiluvos Karūna»**, +370 61835888; GPS: 55.53086, 23.22509

Питание

- Дом Иоанна Павла II**, +370 68787124; GPS: 55.52949, 23.22446
- Ресторан «Šiluvos Karūna»**, +370 61835888; GPS: 55.53086, 23.22509
- Кафе**, +370 68416172; GPS: 55.53196, 23.22581



Магазины

Магазин (Шилува), +370 42843195; GPS: 55.52956, 23.22584



Аптеки

На данном этапе отсутствуют.



Банкоматы

На данном этапе отсутствуют.



Общественный транспорт

Курсирует автобус по маршруту Расейняй–Лидуvenай–Шилува–Расейняй – автобусная остановка находится недалеко от усадьбы «Pakalnė». Доступные маршруты и расписание: www.autobusubilietai.lt



Места для отдыха

- Кемпинг в Бралинский**, GPS: 55.42829, 23.22472
- Кемпинг в Кушлишкый**, GPS: 55.47335, 23.15315

ИНФОРМАЦИЯ ДЛЯ ТУРИСТОВ



ОО «Atrask Raseinius» (рус. Откройте для себя Расейняй), ул. Витаута Диджейо, 17, Расейняй, www.atraskraseinius.lt, +370 61834611; GPS: 55.38233, 23.11731



Дубисский региональный парк, центр обслуживания посетителей, ул. Дубисос, 2а, д. Каулакай, Расейняйский р-н, www.dubysa.info, GPS: 55.42665, 23.25241




Информационный центр пилигримов в Шилуве, ул. М. Юргайчэ, 17, Шилува, www.siluva.lt, +370 61811701; GPS: 55.53011, 23.22205

Шилува – Титувенай – Аукштишкяй

По Титувенайскому региональному парку

От Шилувы до Титувенай Лесная тропа на протяжении 7 км петляет по асфальтированной пешеходной и велосипедной дорожке. Затем по улицам Шилувос и Майронё пересекает центр Титувенай, и далее, свернув на улицу Мишко, пролегает по живописному западному берегу озера Гилюс. В северной части озера Лесная тропа уходит на восток по старой железнодорожной насыпи, далее приблизительно через 1,4 км выходит на улицу Куршю (№ 148) и, пропетляв по пешеходной дорожке, через 0,6 км напротив деревни Будрайчяй сворачивает на запад. Ещё 4 км маршрут проходит по грунтовой пригородной дороге, а затем достигает конечной точки данного этапа – Аукштишкяй.



ПРАКТИЧЕСКАЯ ИНФОРМАЦИЯ

..... 18 км

⌚ 5 – 6 час.

🚩 Шилува, возле базилики Рождества Пресвятой Девы Марии

🚩 Аукштишкяй

📍 Шилува – Рутялай – Титувенай – озеро Гилюс – Будрайчяй – Толучяй – Аукштишкяй



До Титувенай (включительно) – асфальт, вдоль озера Гилюс – узкие тропинки, затем – грунтовые дороги, на небольшом участке – асфальт.



Легкая



Соблюдать осторожность при движении по обочинам!



В конечной точке этапа отсутствуют учреждения общественного питания и

магазины, рекомендуется приобрести продовольствие в Титувенай.



Можно посвятить один дополнительный день осмотру Титувенайского регионального парка и выделить несколько часов на знакомство с городком Титувенай.

ПРИРОДА

Титувенский региональный парк основан в 1992 г. с целью сохранения холмистого, болотистого и насыщенного озёрами ландшафта, старинных урбанистических памятников Шилувы и Титувеней, самобытной природы и ценностей культурного наследия. Как и в других странах Балтии, рельеф здесь формировался под воздействием ледника, принёсшего и оставившего после себя длинные гряды камней. Главное природное достояние – цепочка озёр, окружённых столетними сосновыми борами. На территории парка растут старые естественные бореальные леса, старые смешанные широколиственные леса с дубами, липами, клёнами, ясенями и ильмами, различные виды ельника, болотные леса, склоновые и овражные леса, а также аллювиальные (заливные) леса. В середине парка располагаются болотистые участки – обиталище болотных птиц и различных представителей животного мира. Ежегодно там собираются стаи мигрирующих журавлей (*Grus grus*). В Центре обслуживания посетителей Титувенского регионального парка можно поближе познакомиться с жизнью этих птиц и сверху, словно глазами журавля, увидеть наиболее интересные достопримечательности парка.

СТОИТ УВИДЕТЬ!

- 1** **Скульптуры в Вичай.** Рядом с шоссе возвышаются скульптуры из созданного Пятрасом Стунджей Музея чертей. GPS: 55.56982, 23.19931
- 2** **Рекреационная тропа у озера Бридвайшис.** GPS: 55.59405, 23.21090
- 3** **Городище Бридвайшис.** Находится на землях жемайтов, на расположенном на северном берегу озера Бридвайшис холме. GPS: 55.59406, 23.21574
- 4** **Горка Святого Юргиса.** После крещения Литвы на этой горке был построен небольшой костёл Святого Юргиса, фундамент которого сохранился до наших дней. GPS: 55.59404, 23.20173
- 5** **Церковь иконы Казанской Божией Матери в Титувеней.** Каменная православная церковь в самом центре городка. GPS: 55.59636, 23.19774
- 6** **Костёл и монастырь Пресвятой Девы Марии Царицы Ангелов в Титувеней.** Один из самых интересных и больших ансамблей литовской сакральной архитектуры XVII–XVIII вв. Славится аркадами, закрытыми дворами, старинными зданиями. Важный для паломников объект: часовня Лестницы Страстей и благодатная икона Божией Матери с младенцем на руках. +370 61151976; GPS: 55.59680, 23.20097
- 7** **Часовня-мавзолей в Титувеней.** Возведена в 1853 г. В подвале часовни погребены правители поместий Титувеней и Пагрижувис, а также их близкие. GPS: 55.59966, 23.19638
- 8** **Дирекция Титувенского регионального парка и Центр обслуживания посетителей.** Предоставление актуальной для посетителей информации. В Центре открыта экспозиция «С высоты журавлиного полёта», рассказывающая о жизни этих птиц. +370 42759030; GPS: 55.60087, 23.20173

- 9** **«Толстая» сосна в Титувенейском бору.** Возраст дерева – приблизительно 300 лет. GPS: 55.60428, 23.19016
- 10** **Музей леса.** В музее можно увидеть чучела различных животных и птиц, деревянные изделия и другие интересные экземпляры. GPS: 55.60899, 23.19016
- 11** **Познавательная тропа у озера Гилюс.** GPS: 55.61067, 23.19054
- 12** **Курганы Куршай.** В конце XIX в. в данной местности находилось 14 курганов, в которых были найдены латунные украшения, серебряная брошь и железный топор. GPS: 55.61124, 23.20453
- 13** **Обзорная площадка у озера Апушис.** GPS: 55.61525, 23.19427
- 14** **Музей творчества Эмилии Дигрявичене.** Демонстрируются связанные из ниток замысловатые травы и цветы, птички и другие художественные изделия. +370 42741178; GPS: 55.62101, 23.22949

УСЛУГИ

Ночлег

- 1. Площадка для отдыха «Sedula»,** +370 68246498; GPS: 55.58911, 23.22216
- 2. Гостевой дом «Domus Rafaeli»,** +370 67558506; GPS: 55.59677, 23.20129
- 3. Гостевой дом Эгле Адомайте-не,** +370 68611162; GPS: 55.59708, 23.19748
- 4. Кафе и гостевой дом «Žaga»,** +370 61062216; GPS: 55.59790, 23.20177
- 5. Гостевой дом «Tarp trijų ežerų»,** +370 61522469; GPS: 55.59784, 23.20537
- 6. Мотель «Antivis»,** +370 42756249; GPS: 55.60096, 23.20982
- 7. Усадьба сельского туризма «Nendrė»,** +370 65916277; GPS: 55.60493, 23.20672
- 8. Усадьба сельского туризма «Raganupė»,** +370 61490851; GPS: 55.64171, 23.22541

Питание

- 1. Гриль-бар в Титувеней,** +370 60614689; GPS: 55.59302, 23.19244
- 2. Кафе «Kamaga»,** +370 61219790; GPS: 55.59632, 23.19746
- 3. Кафе и гостевой дом «Žaga»,** +370 61062216; GPS: 55.59790, 23.20177
- 4. Пиццерия «Piero pizzeria»,** +370 60732462; GPS: 55.59805, 23.19597

Магазины

- «Tau» (Титувеней),** +370 42759249; GPS: 55.59487, 23.19935
- «Tytuva» (Титувеней),** +370 68604914; GPS: 55.59691, 23.19695
- «Maxima X» (Титувеней),** +370 42756587; GPS: 55.59739, 23.19719



Аптеки

«Euro vaistinė» (Титувеней), +370 800500005; GPS: 55.59732, 23.19764



Банкоматы

«Swedbank» (Титувеней), GPS: 55.59691, 23.19695



Общественный транспорт

Доступные маршруты и расписание автобусов: www.kelmesautobusai.lt, www.autobusubilietai.lt



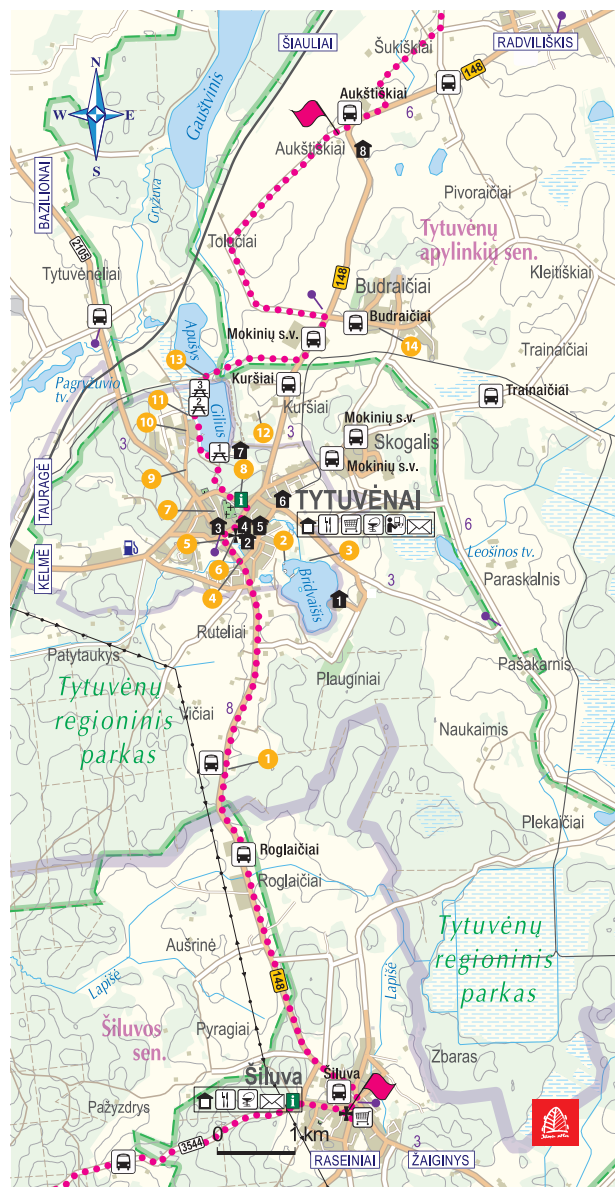
Места для отдыха

- 1. Место для отдыха и купания,** GPS: 55.60580, 23.19685
- 2. Место для отдыха и купания,** GPS: 55.61186, 23.19235
- 3. Место для отдыха и купания,** GPS: 55.61433, 23.19278

ИНФОРМАЦИЯ ДЛЯ ТУРИСТОВ




Дирекция Титувенского регионального парка, Центр обслуживания посетителей, ул. Мишко, 3, Титувеней, www.trp.lt, +370 42759031; GPS: 55.60078, 23.20158



Аукштишкяй – Денгтилтис

По живописному лесу Шимшу

Данный этап маршрута протекает по восточной части Жемайтской возвышенности. Лесная тропа на протяжении 5 км петляет между обрабатываемыми полями, пересекает железнодорожную линию Шяуляй–Таураге и через лес Шимшу на территории Титувенайского регионального парка по небольшим лесным дорожкам выходит к деревне Кяунорай. Далее тропа протекает по улице Драугистес, через 0,5 км поворачивает налево в северо-восточном направлении (шоссе № 2122), где через 4 км достигает деревни Пашяуше. Ещё через 4 км Лесная тропа спускается в Дубисскую долину и сворачивает влево, продолжая петлять по правому берегу реки. Ещё через 0,5 км маршрут достигает конечной точки этапа. Денгтилтис и следующий этап Лесной тропы находятся на территории Куртувенайского регионального парка.



ПРАКТИЧЕСКАЯ ИНФОРМАЦИЯ

..... 27 км ⌚ 7 – 9 час.



Аукштишкяй



Кемпинг в Денгтилтисе



Аукштишкяй – Ужпялькяй
– Пажерис – Кяунорай –
Пашяуше – Денгтилтис



Грунтовые дороги, лесные
дорожки с естественным
или щебневым покрытием,
асфальт.



Высокая



Соблюдать осторожность при
движении по обочинам!



В конечной точке данного
этапа есть только кемпинг
для ночлега в палатке. На
протяжении всего этапа
отсутствуют учреждения
общественного питания.
Ближайшее средство
размещения можно найти
неподалёку от Пагелувиса (у
озера Гелува).



ПРИРОДА

Территорию стран Балтии покрывает толстый слой осадочных пород – песка, щебня и глины, сформировавшийся в четвертичный период, после наступления ледника на упомянутую территорию и его последующего отхода. Присутствием в прошлом ледника обусловлено наличие большого количества валунов – оторванных и принесённых ледником кусков пород, которые в процессе таяния ледников остались в тех местах, куда их забросило. Чем дальше ледник перемещал камни, тем они становились более округлыми и уменьшались в размерах. Это облегчает объяснить расположение самых крупных валунов на севере Эстонии, где они часто напоминают обломки пород, а более мелких и округлых – в Литве. Кое-где валуны формируют крупные скопления – груды, валы. В реках такие скопления становятся причиной появления порогов и течений, вызывающих интерес у поклонников водного туризма. Камни можно найти везде – на лугах, в полях, в лесах, на берегах рек и озёр, в море, выступающими из воды или полностью скрытые водой. Отправившись в путешествие по данному этапу Лесной тропы, вы попадёте на познавательную тропу «Каменная гряда», во время прогулки по которой открывается уникальное наследие ледника.

СТОИТ УВИДЕТЬ!

- 1 Ботанический и зоологический заповедник Ужпялякяй.** Один из старейших природных заповедников, отличающийся большим разнообразием растительности и животного мира. Особая ценность заповедника – каменные гряды, два отрезка которых получили статус объектов природного наследия: каменная гряда (Тучкине) и Вяльнякелис (или Паежерё, Пеленё). Заповедник украшает самое большое озеро Титувенаяского регионального парка – Гауштивинис (126 га). GPS: 55.69047, 23.19546
- 2 Река Шимша.** Река в Шяуляйском и Кельмском районах, протекает через Кяунорай и Ужпялякяй, на территории ботанического и зоологического заповедника впадает в озеро Гауштивинис. GPS: 55.66324, 23.20475
- 3 Познавательная тропа «Каменная гряда».** Посетители тропы увидят сформированный уходящим ледником вал из камней, глины и песка с расположенным на поверхности валунами, а также скульптурные экспозиции и инсталляции из камней. GPS: 55.68857, 23.19232
- 4 Дуб в Кяунорай.** Дуб, возраст которого исчисляется столетиями – охраняемый государством памятник. GPS: 55.70196, 23.17618
- 5 Поместье Кяунорай.** Усадьба некогда существовавшего поместья выстроена на холме, с которого открывается красивый вид на окрестности. Уникальный пример деревянного зодчества. GPS: 55.70230, 23.17943
- 6 Костёл Святого Юозапа в Кяунорай.** Костёл, расположенный на очень высоком холме. Нестандартная архитектура с элементами готики и ренессанса. GPS: 55.70157, 23.17585



- 7 Река Дубиса.** Одна из самых красивых литовских рек, пользуется популярностью среди поклонников водного спорта. Петли и старые русла реки, заросшие лесами склоны, полноводные и стремительные притоки, протекающие по глубоким долинам, образуют самобытную экосистему, отличающуюся широким разнообразием растений и представителей животного мира. GPS: 55.77380, 23.13506
- 8 Водяная мельница в Денгилтисе.** В начале XIX в. там, где сейчас расположена мельница, был перекинут мост через реку Дубиса под покрытой соломой крышей. Как утверждается, происхождение названия местности связано с данным мостом (Денгилтис – лит. Dengtas tiltas, рус. Крытый мост). GPS: 55.77392, 23.13460

УСЛУГИ



Ночлег

На данном этапе отсутствует. Можно переночевать в палатке в кемпинге в Денгилтисе или на автобусае добраться из Денгилтиса до Пагелувиса (возможности размещения – см. информацию на следующий день прохождения маршрута).



Питание

На данном этапе отсутствует.



Магазины

Магазин (Шедбарай),
GPS: 55.65454, 23.25765

Магазин (Кяунорай),
GPS: 55.70206, 23.17323

Магазин (Пашяуше),
GPS: 55.74258, 23.15718



Аптеки

На данном этапе отсутствуют.



Банкоматы

Терминал «Perlas» (Шедбарай),
GPS: 55.65454, 23.25765




Общественный транспорт

Актуальные маршруты и расписание автобусов: www.kelmesautobusai.lt, www.autobusubilietai.lt (курсирует автобус по маршруту Пашяуше–Денгилтис–Пагелувис)



Места для отдыха

1. Площадка для отдыха,
GPS: 55.68848, 23.19234

2. Кемпинг в Денгилтисе, 
GPS: 55.77258, 23.12502

ИНФОРМАЦИЯ ДЛЯ ТУРИСТОВ



Кельмский туристический и деловой информационный центр, ул. Бирутес. 9, Кельме, www.infokelme.lt, +370 42761430; GPS: 55.63066, 22.93745



Туристический и деловой информационный центр Шяуляйского района, ул. Й. Басанавичяус, 7, Куршенай, www.siauliurajonas.lt, +370 41584486; GPS: 56.00349, 22.93592

САМЫЕ ЯРКИЕ ВПЕЧАТЛЕНИЯ ОБ ЭТНОГРАФИЧЕСКИЙ РЕГИОН ЖЕМАЙТИЯ

- Куртувенский региональный парк – королевство лесов с проникшими в них водоёмами для разведения рыбы и малыми озёрами
- Пейзажи Жемайтской возвышенности и королева литовских гор – Шатрия
- Тельшай – город на семи холмах возле озера Мастис
- Жемайтийский национальный парк, где в окружении лесов и болот раскинулось самое большое и глубокое озеро в Жемайтии – Плателяй
- Жемайтская Калвария – место, привлекающее пилигримов, где ежегодно проходят Большие храмовые праздники в Жемайтской Калварии
- Городок Моседис с уникальной экспозицией камней (столица камней)
- Жемайтское наречие, обычаи и традиционные праздники





ЛИТВА ЭТНОГРАФИЧЕСКИЙ РЕГИОН ЖЕМАЙТИЯ

ЖЕМАЙТСКАЯ ВОЗВЫШЕННОСТЬ

#73-86

**Денгтилтис – Куртувенай – Шаукенай – Гауленай – Павандяне –
Биржувенай – Тельшай – Буоженай – Плинкшес – Жемайтская
Калвария – Паплателе – Плателяй – Салантай – Моседис –
Скуодас – литовско-латвийская граница: 276 км, 14 дней**


Лесная тропа проходит через Куртувенайский, Варняйский и Салантайский региональные парки, а также через Жемайтский национальный парк, приглашая познать природное и культурное наследие Жемайтии. Во время похода по Лесной тропе вас будет сопровождать холмистый и лесистый ландшафт, разнообразие в который внесут озёра, реки и ручьи, болота, источники. Только в Жемайтском национальном парке более половины территории занимают леса, в основном густые, тенистые ельники, естественные старые хвойные и смешанные леса. На открытом ландшафте доминируют луга. Среди лесов, холмов и лугов вы обнаружите спрятавшиеся городища, холмы со святилищами, древние поселения. Лесная тропа также проведёт через уникальные деревни, города и городки Жемайтии, где вам встретятся местные жители, сохранившие собственное наречие, обычаи, традиционные праздники (Ужгавенес, Йонинес), в которых, может быть, даже представится возможность поучаствовать.



Денгтилтис – Куртувенай

По Куртувенайскому региональному парку

Куртувенайский региональный парк – одна из самых лесистых местностей средней части Литвы с чёткими, сформированными ледником формами рельефа, простирающимися по восточной части Жемайтской возвышенности между Вентой и Дубисой. Из Денгтилтиса Лесная тропа по узким лесным дорожкам ведёт на Кельмское шоссе (№ 2106), немного продвигается в северо-восточном направлении и через 0,4 км поворачивает налево. Затем маршрут петляет по лесным тропа в направлении Пагелувиса и озера Гелува. Описав петлю вокруг озёр Гелува, Барсукинас и Дубукас, Лесная тропа уходит в западном и северо-западном направлении, по виадуку пересекает магистральное шоссе А12 и далее по открытой местности, через небольшие деревни ведёт вдоль водоёма Дамба, затем поворачивает на улицу Ужтванкос. С западной стороны водоёма располагается городок Куртувенай. По главной улице П. Вишинскё Лесная тропа достигает конечной точки этапа.



ПРАКТИЧЕСКАЯ ИНФОРМАЦИЯ

..... 15 км

⌚ 4 – 6 час.

🚲 Кемпинг в Денгтилтисе

🚲 Куртувенай, возле костёла Святого апостола Якова

📍 Денгтилтис – Вабалай – Пагелувис – Зуйкишке – Соделюкай – Куртувенай



Небольшие лесные дорожки и тропы, местами грунтовые дороги, в Куртувенай и окрестностях – асфальт.



Легкая



Крутые склоны при влажной погоде могут быть скользкими.



На данном этапе Лесная тропа переплетается с другими пешеходными маршрутами. Внимательно следите за маркировкой и пользуйтесь файлами GPX.



Физически подготовленные пешие туристы могут объединить данный этап со следующим этапом и пройти через весь Куртувенайский региональный парк за один день (всего 31 км). В Куртувенайском региональном парке стоит задержаться подольше и выделить время на ознакомление с другими тропами и маршрутами: www.krpd.lt/index.php?module=editable&action=separated&id=449

ПРИРОДА

Куртувенайский региональный парк основан в 1992 г. с целью сохранения ландшафта лесистой и насыщенной озёрами Куртувенайской местности, её природной экосистемы, а также ценностей культурного наследия этого края. Куртувенайский региональный парк – королевство лесов с проникшими в них водоёмами для разведения рыбы и малыми озёрами. На территории парка холмистый рельеф, поэтому земли здесь мало используются для сельскохозяйственной деятельности. На территории парка растут бореальные (в том числе занимающая большую площадь западная тайга), болотные леса, во впадинах много небольших болот и ручейков. Естественные луга различной влажности в основном сохранились в восточной части парка и в Дубисской долине; в отношении природы особую ценность также представляют старые русла реки. На данный момент на территории парка зафиксировано более 1 000 видов растений и около 1 500 видов представителей животного мира, однако на самом деле их больше (некоторые систематические группы не исследовались). Дирекция и Центр обслуживания посетителей парка располагаются в Куртувенай, в зданиях бывшей Куртувенайской усадьбы. В Куртувенай отмечаются традиционные праздники, из которых особенно можно выделить Ужгавенес (включена в Список нематериального культурного наследия Литвы) и театральные фестивали.

СТОИТ УВИДЕТЬ!

- 1** **Обнажение Денгилтис.** В обнажении видны слои песка и других отложений, сформировавшиеся в результате таяния ледниковых вод. Оборудована площадка для отдыха. GPS: 55.77259, 23.12347
- 2** **Озеро Гелува.** Окружённое лесами озеро на территории Куртувенайского регионального парка. В южной части из озера вытекает ручей Няюка, бегущий в направлении реки Дегле, притока Дубисы. GPS: 55.79817, 23.10280
- 3** **Вал в Барсукинасе.** Длинный и узкий холм исключительных размеров, находящийся на территории ландшафтного заповедника Пагелувис. GPS: 55.80350, 23.09833
- 4** **I и II городища Пагелувиса.** Функционировали в I тыс. – начале II тыс. I городище Пагелувиса было построено в самой высокой точке вала в Барсукинасе. Предположительно, началось и строительство II городища, однако какие-либо следы укреплений отсутствуют. Вероятно, оно должно было стать частью комплек. GPS: 55.80333, 23.09662
- 5** **Дуб в Зуйкишке.** Самый большой дуб на территории Куртувенайского регионального парка. Дуб не очень толстый, но один из самых высоких. Охраняемый государством объект ботанического природного наследия. GPS: 55.79883, 23.07607
- 6** **Костёл Святого апостола Иакова в Куртувенай.** Костёл в городке Куртувенай в стиле позднего барокко, на левом берегу Куртувы. Отличительная деталь костёла – главный алтарь, в расположенной с правой стороны которого нише были оборудованы ложи для

членов семьи владельца поместья. Во дворе костёла находится деревянная колокольня. GPS: 55.82843, 23.04746

УСЛУГИ



Ночлег

- 1. Усадьба «Pageluvio šilas»,** +370 65221964; GPS: 55.79651, 23.11263
- 2. Усадьба «Pageluvio sodyba»,** +370 41432613; GPS: 55.79890, 23.10353
- 3. Усадьба «Erelio lizdas»,** +370 61425701; GPS: 55.82862, 23.05245
- 4. Кемпинг «Kurtuvėnai»,** +370 41370333; GPS: 55.82682, 23.04663



Питание

- 1. Трактир «Kryžkelė»,** +370 67401316; GPS: 55.82857, 23.04986



Магазины

- «Gulbelė» (Куртувенай),
GPS: 55.82946, 23.05083
- «Aibė» (Куртувенай),
GPS: 55.82905, 23.04877



Аптеки

- Медицинский пункт Куртувенай,
+370 41370131; GPS: 55.82997, 23.05133



Банкоматы

- Терминал «Perlas» (Куртувенай),
GPS: 55.82905, 23.04877







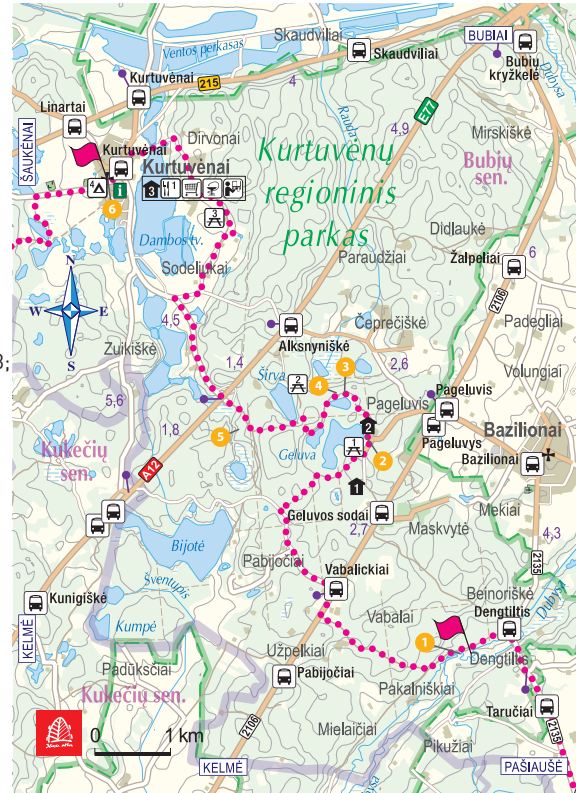
Общественный транспорт

Доступные маршруты и расписание автобусов: www.autobusubilietai.lt



Места для отдыха

- 1. Площадка у озера Гелува,**  
GPS: 55.79652, 23.10191
- 2. Площадка «Širva»,**  
+370 67883584;
GPS: 55.80430, 23.08788
- 3. Площадка для отдыха,**
GPS: 55.82441, 23.07291



ИНФОРМАЦИЯ ДЛЯ ТУРИСТОВ



Куртувенайский региональный парк,
Центр обслуживания посетителей, ул.
Парко, 2, Куртувенай,
www.krpd.lt, +370 61829964;
GPS: 55.82625, 23.04932





Туристический и деловой информаци-
онный центр Шяуляйского района, ул.
Й. Басанавичяус, 7, Куршенай,
www.siauliurajonas.lt, +370 41584486;
GPS: 56.00349, 22.93592



Куртувенай – Шаукенай

Чудеса природы в Куртувенайском региональном парке

По узким лесным тропинкам и небольшим дорожкам Лесная тропа проходит через Куртувенайский региональный парк, по территории которого проложены познавательные тропы. Миновав Куртувенай, маршрут пролегает по красивой аллее деревьев и приблизительно через 1 км, повернув налево, продолжает петлять между водоёмами для разведения рыбы и небольшими заросшими луговыми растениями холмами, пока снова не исчезнет в лесу. Лесная тропа по дуге огибает деревню Вайнагай, по деревянным мосткам проводит через водно-болотное угодье и выводит к городищу, с которого открывается панорама озера Вайнагай. Затем на протяжении 4 км до Шаукенай Лесная тропа петляет по лесной дорожке, а на подходе к городку Шаукенай огибает озеро Юодле по северо-восточному побережью. В городке Шаукенай тропа пролегает по улице Юодлес.



ПРАКТИЧЕСКАЯ ИНФОРМАЦИЯ

..... 16 км

⌚ 4 – 6 час.

🚩 Куртувенай, возле костёла Святого апостола Якова

🚩 Центр Шаукенай напротив библиотеки

📍 Куртувенай – Вайнагай – Габрейоле – Шаукенай

● Легкая



В основном узкие лесные тропинки и дорожки, на болотистых участках – деревянные мостки, в Шаукенай – асфальт.

На данном этапе Лесная тропа переплетается с другими пешеходными маршрутами. Внимательно следите за маркировкой и пользуйтесь файлами GPX. Услуги общественного питания предоставляются только в Куртувенай, магазины находятся в Куртувенай и Шаукенай.

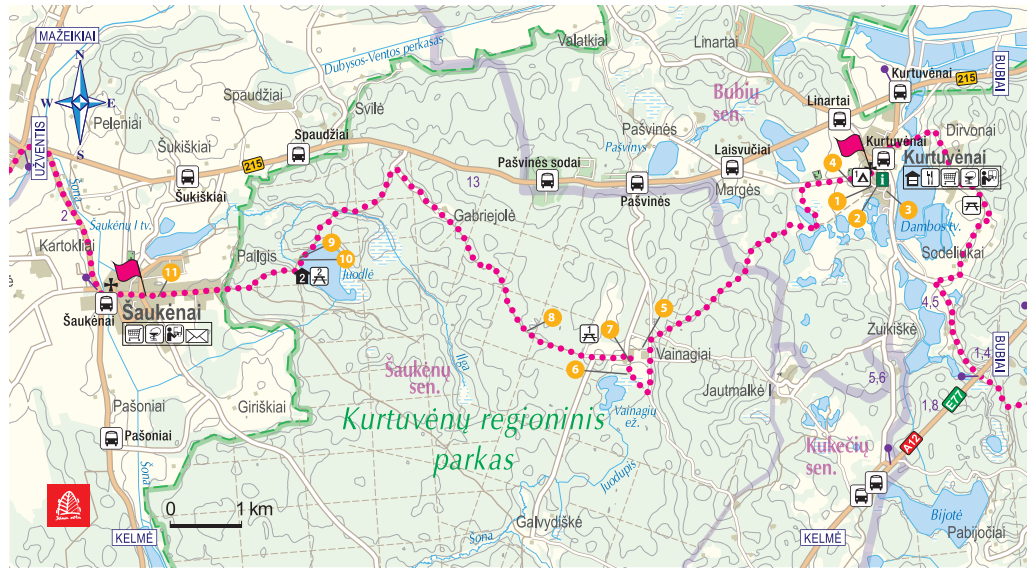


ПРИРОДА

В юго-восточной части берега озера Юодле располагаются низинные болота – экосистема переходных болот, которую можно осмотреть, пройдя по познавательной тропе Юодле. Болота образовались после затопления вытекавшего из озера ручья. Низинные, верховые и переходные болота представляют собой ценные водно-болотные угодья, место обитания для многих видов растений, грибов и представителей животного мира. Крупные водно-болотные угодья влияют не только на местный микроклимат, но и поддерживают постоянный режим влажности в окрестностях. С уходом зимы или после дождя они словно огромные губки впитывают воду, которую затем медленно «отдают» источникам, ручьям и рекам. В состав водно-болотных угодий входят не только болота, но и влажные леса – насаждения чёрной ольхи, болота и трясины, заливные луга, отмели и заболоченные озёра, превращающиеся в болота дельты рек и морские мелководья. Водно-болотные угодья могут быть естественными или созданными человеком. Они имеют особую важность в качестве естественных фильтров, очищающих воду от тяжёлых металлов и веществ, поступающих с обрабатываемых земель. Болота и водно-болотные угодья, на которых установлены деревянные мостки, адаптированы для посещения в качестве мест, вызывающих интерес с точки зрения познания природы и наблюдения за ней.

СТОИТ УВИДЕТЬ!

- 1 Усадьба Куртувенайского поместья.** Куртувенайское поместье считается одним из старейших в Литве. Самое ценное здание восстановленного комплекса усадьбы поместья – уникальный деревянный амбар в стиле барокко постройки XVIII в. +370 61829964; GPS: 55.82616, 23.04805
- 2 Куртувенайский региональный парк, Центр обслуживания посетителей.** Предоставляется информация о достопримечательностях, туристических услугах. В Центре обслуживания посетителей открыта экспозиция «Разнообразие ландшафта», знакомящая с ценностями регионального парка. +370 61829964; GPS: 55.82625, 23.04932
- 3 Живой музей лошади.** Расположен в помещениях конюшни Куртувенайского поместья. В конном хозяйстве содержится более 30 лошадей. Предоставляется возможность прокатиться верхом, либо в настоящей карете, бричке или парной упряжке. Организуется проведение образовательных программ, прогулки верхом по маршрутам регионального парка. +370 64033444; GPS: 55.82540, 23.05134
- 4 Городище Куртувенай (Капа).** GPS: 55.82645, 23.04365
- 5 Рододендрарий лесничества Вайнагай.** Рододендрарий, оборудованный в естественном сосновом лесу лесного массива Вайнагай. В экспозиции преобладают рододендроны из Азии, Северной Америки и Европы, обильно произрастающие в этих трёх географических регионах. GPS: 55.80698, 22.99791



- 6 Городище Вайнагай.** Окружённое болотами городище Вайнагай, датируемое началом II тыс. По данным археологических исследований городище не было заселено, найденные на городище валуны свидетельствуют. GPS: 55.80202, 22.99392
- 7 Познавательная тропа в Вайнагай.** Круговой маршрут в ландшафтном заповеднике Вайнагай знакомит с основными местообитаниями и разнообразием лесов. GPS: 55.80409, 22.99388
- 8 Яма в Пустлаукисе.** На территории геоморфологического заповедника в Пустлаукисе охраняются редкие формы рельефа – термокарстовые ямы, также называемые «чёртовы ямы». Самой впечатляющей считается яма в Пустлаукисе. GPS: 55.80738, 22.97158
- 9 Озеро Юодле.** Озеро в окружении лесного массива Юодле, на котором гнездятся около 30 видов птиц. С 1967 г. озеро считается орнитологическим заповедником. GPS: 55.81587 22.92069
- 10 Ознакомительная тропа Юодле.** Одна из красивейших в Куртувенайском региональном парке. На тропе отмечено 12 остановок. Во время переходов от одной к другой вы познакомитесь с ландшафтом, наиболее важными участками леса, болотами, редкими видами растений и животных. GPS: 55.81603, 22.92050
- 11 Шаукенайский краеведческий музей.** Открыта экспозиция, рассказывающая об истории городка и о проживавших в нём людях. Выставлено много ценных этнографических предметов, демонстрируется убранство избы земледельца. +370 65763149; GPS: 55.81094, 22.88905

УСЛУГИ



Ночлег

- 1. Кемпинг «Kurtuvėnai»**, +370 41370333; GPS: 55.82682, 23.04663
- 2. Ассоциация «Šaukenų miestelio bendruomenė»** (рус. Община городка Шаукенай), +370 68224532; GPS: 55.81415, 22.92088



Питание

На данном этапе отсутствуют.



Магазины

На данном этапе отсутствуют.



Аптеки

На данном этапе отсутствуют.



Общественный транспорт

Доступные маршруты и расписание автобусов: www.kelmesautobusai.lt, www.autobusubilietai.lt (курсирует автобус по маршруту Куртувенай – Шаукенай).



Места для отдыха

- 1. Площадка для отдыха при питомнике деревьев в Вайнагай**, (об остановке на отдых сообщить по указанному на стенде телефону), GPS: 55.80697, 22.98522
- 2. Площадка для отдыха у озера Юодле**, GPS: 55.81384, 22.92087

ИНФОРМАЦИЯ ДЛЯ ТУРИСТОВ



Куртувенайский региональный парк, Центр обслуживания посетителей, ул. Парко, 2, Куртувенай, www.krpd.lt, +370 61829964; GPS: 55.82625, 23.04932



Кельмский туристический и деловой информационный центр, ул. Бирутес, 9, Кельме, www.infokelme.lt, +370 42761430; GPS: 55.63066, 22.93745



Туристический и деловой информационный центр Шауляйского района, ул. Й. Басанавичаус, 7, Куршенай, www.siauliurajonas.lt, +370 41584486; GPS: 56.00349, 22.93592



Шаукенай – Гауленай

В сердце Жемайтской возвышенности

Из центра городка Шаукенай по улице Лайсвес Лесная тропа достигает Кельмеского шоссе (№ 2103), поворачивает направо в северном направлении, а через 2,2 км на шоссе № 215 – налево, пролегая по шоссе Рамучяй–Ужвентис (№ 159). Через 3,5 км Лесная тропа поворачивает вправо в деревню Берженай, где проходит по улицам Лепу и Дегснес. Миновав Берженай, тропа ещё чуть более 14 км петляет по окрестным полям и лесам. Возле шоссе Рамучяй–Луоке (№ 2111), Лесная тропа поворачивает налево и через 3,6 км достигает конечной точки этапа.



ПРАКТИЧЕСКАЯ ИНФОРМАЦИЯ

..... 25 км

⌚ 6 – 8 час.

🚩 Центр Шаукенай, напротив библиотеки

🚩 Центр Гауленай, возле автобусной станции



Шаукенай – Рамучяй –
Берженай – Гауленай



В основном узкие лесные или сельские дорожки, щебневое или натуральное покрытие, между Шаукенай и Берженай – асфальт.



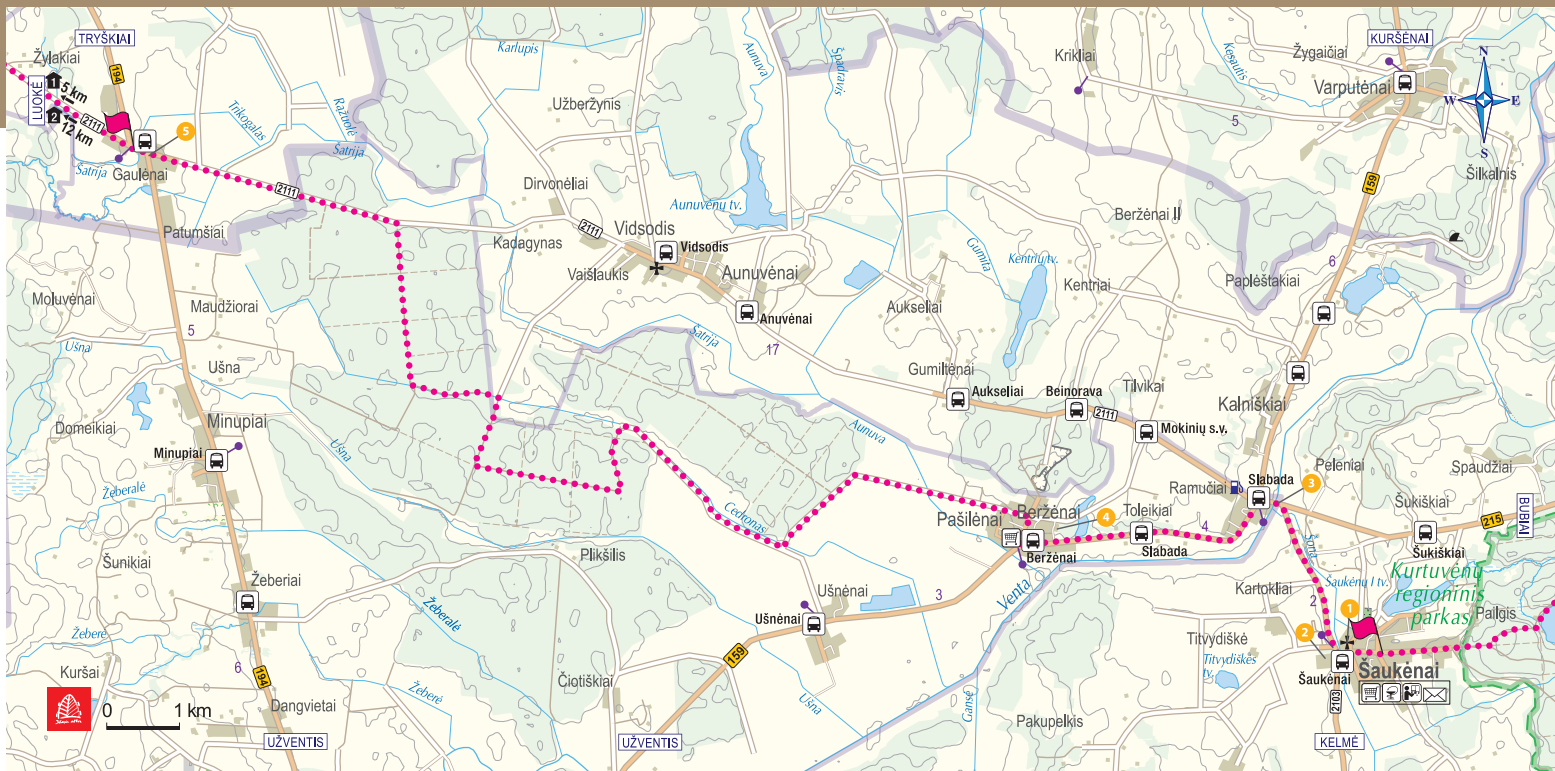
Средняя



На этапе Шаукенай–Берженай и на шоссе Рамучяй–Луоке (№ 2111) соблюдайте осторожность при движении по обочинам!



В конечной точке этапа отсутствуют средства размещения, а на протяжении всего этапа – учреждения общественного питания. Магазины вы найдёте только в Шаукенай и Пашиленай.



ПРИРОДА

На этом этапе Лесная тропа пересекает на своём пути одну из крупнейших литовских рек – Венту, уступающую по длине только Неману и Нярсису. Река протекает по северо-западной части Литвы и западной части Латвии. Длина реки Вента – 343,3 километра. Затем, повернув в направлении поместья Берженай, более 14 км тропа петляет по окрестным полям и лесным массивам, несущим имена Барборава, Ужвентиса и Патумшай. Площадь леса Патумшай составляет 629,6 га. В этом лесу насаждения лиственных, смешанных и хвойных лесов составляют 41,5% общей площади всего массива. Путешествуя по данному этапу можно увидеть много различных диких представителей животного мира. Миновав самую лесистую часть данного этапа Лесной тропы, на открытых пространствах обрабатываемых полей в тёплое время года можно встретить белых аистов (*Ciconia ciconia*). В Латвии и Литве белые аисты встречаются часто и являются неотъемлемой частью нашего ландшафта, однако во многих частях Европы эти птицы становятся всё более редкими или полностью исчезли.

СТОИТ УВИДЕТЬ!

- 1 Костёл Святой Троицы в Шаукенай.** Построенный в 1989 г. каменный костёл заменил собой прежний деревянный. Двор костёла обнесён забором с воротами в стиле барокко, во дворе расположены Лурд и сохранившаяся с XVIII в. колокольня. GPS: 55.81213, 22.87840
- 2 Парк поместья Шаукенай.** В письменных источниках упоминается с XV в. Одно время здесь находилось сельскохозяйственное училище, позднее Шаукенайский санаторий для больных туберкулезом, а спустя несколько лет – психиатрическая больница. Большая часть парка находится за пределами территории больницы. Парк смешанной планировки с превалированием элементов пейзажного парка. GPS: 55.81029, 22.87337

- 3 Река Вента.** Река протекает по территории Литвы и Латвии. Одна из крупнейших в Литве рек, третья по длине после Немана и Няриса. GPS: 55.82931, 22.86233
- 4 Поместье Берженай.** Следуя по шоссе Ужвентис–Рамучай можно заметить поместье Берженай. Дворец поместья возведён во второй половине XIX в., принадлежал графам Чапским. Сегодня некогда процветающее поместье с дворцом в неоготическом стиле заброшено. Для посещений не приспособлено. GPS: 55.82582, 22.81407
- 5 Музей Я. Андриявичюса в Гауленай.** Демонстрируются археологические материалы, начиная с самых древних времён (неолита), а также рассказывающие о более поздних периодах истории окрестностей Шатрии, Гауленай, Мауджэрай и Луоке материалы. +370 68249806 (звонить заранее); GPS: 55.86979, 22.61331

УСЛУГИ



Ночлег

На данном этапе отсутствует. Ближайшие средства размещения:

- 1. Луоке, дом местной общины,** +370 65509253 (звонить заранее); GPS: 55.89411, 22.52508
- 2. Дом местной общины Векшналяй «Šatrijos vingis»,** +370 68600429 (звонить заранее); GPS: 55.84049, 22.51597



Питание

На данном этапе отсутствует.



Магазины

- Магазин (Шаукенай),**
GPS: 55.81090, 22.88159
- Магазин (Шаукенай),**
GPS: 55.81140, 22.87932

«Aibė» (Шаукенай),
GPS: 55.81180, 22.87855

Автозаправочная станция (Рамучай),
GPS: 55.83032, 22.85343

Магазин (Пашиленай),
GPS: 55.82370, 22.80628



Аптеки

«Camelia vaistinė» (Шаукенай),
GPS: 55.81013, 22.88560



Банкоматы

Терминал «Perlas» (Шаукенай),
GPS: 55.81140, 22.87932

Терминал «Perlas» (Шаукенай),
GPS: 55.81180, 22.87855



Общественный транспорт

Доступные маршруты и расписание автобусов:
www.kelmesautobusai.lt,
www.telsiuap.lt,
www.autobusubilietai.lt

ИНФОРМАЦИЯ ДЛЯ ТУРИСТОВ



Кельмский туристический и деловой информационный центр,
ул. Бирутес. 9, Кельме,
www.infokelme.lt, +370 42761430;
GPS: 55.63066, 22.93745



Варняйский региональный парк, Центр обслуживания посетителей,
ул. Думбрю, 3, Ожтакяй,
www.varniurp.lrv.lt, +370 44447415;
GPS: 55.73229, 22.38420



Жемайтйский туристический информационный центр,
пл. Тургаус, 21, Тельшай,
www.visit.telsiai.lt, +370 61863448;
GPS: 55.98364, 22.25332



Гауленай–Павандяне

Там, где собирались ведьмы Жемайтии

На данном этапе Лесной тропы находится одна из самых высоких точек Жемайтской возвышенности и один из красивейших холмов Жемайтии – городище Шатрия. Шатрию нередко называют королевой литовских гор, так как её высота достигает 228 м. По Жемайтской возвышенности петляет немало небольших троп и дорожек, то поднимающихся на холм, то ведущих под гору. Первые 2,4 км Лесная тропа проходит по шоссе Рамучай–Луоке (№ 2111), затем сворачивает налево на юг, образуя дугу через гору Шатрия. Приблизительно через 2 км от Шатрии Лесная тропа вливается в Ужместис, где снова поворачивает налево на юг и около 10 км проходит по шоссе Луоке–Ужвентис (№ 2114). Затем тропа уходит вправо в юго-западном направлении и почти через 7 км достигает центра Павандяне. На протяжении всего пути широкие луга и долины сменяются небольшими лесочками и группами сосенок, что позволяет любоваться напоминающим мозаику прекрасным ландшафтом.



ПРАКТИЧЕСКАЯ ИНФОРМАЦИЯ

..... 24 км



6 – 8 час.



Центр Гауленай, возле автобусной станции



Центр Павандяне, у магазина



Гауленай – Пашатрия (городище Шатрия) – Ужместис – Жадувенай – Кьеткальнис – Негирбйя – Павандяне



В основном грунтовые дороги, небольшой участок заасфальтирован.



Средняя



Соблюдать осторожность при движении по обочинам!



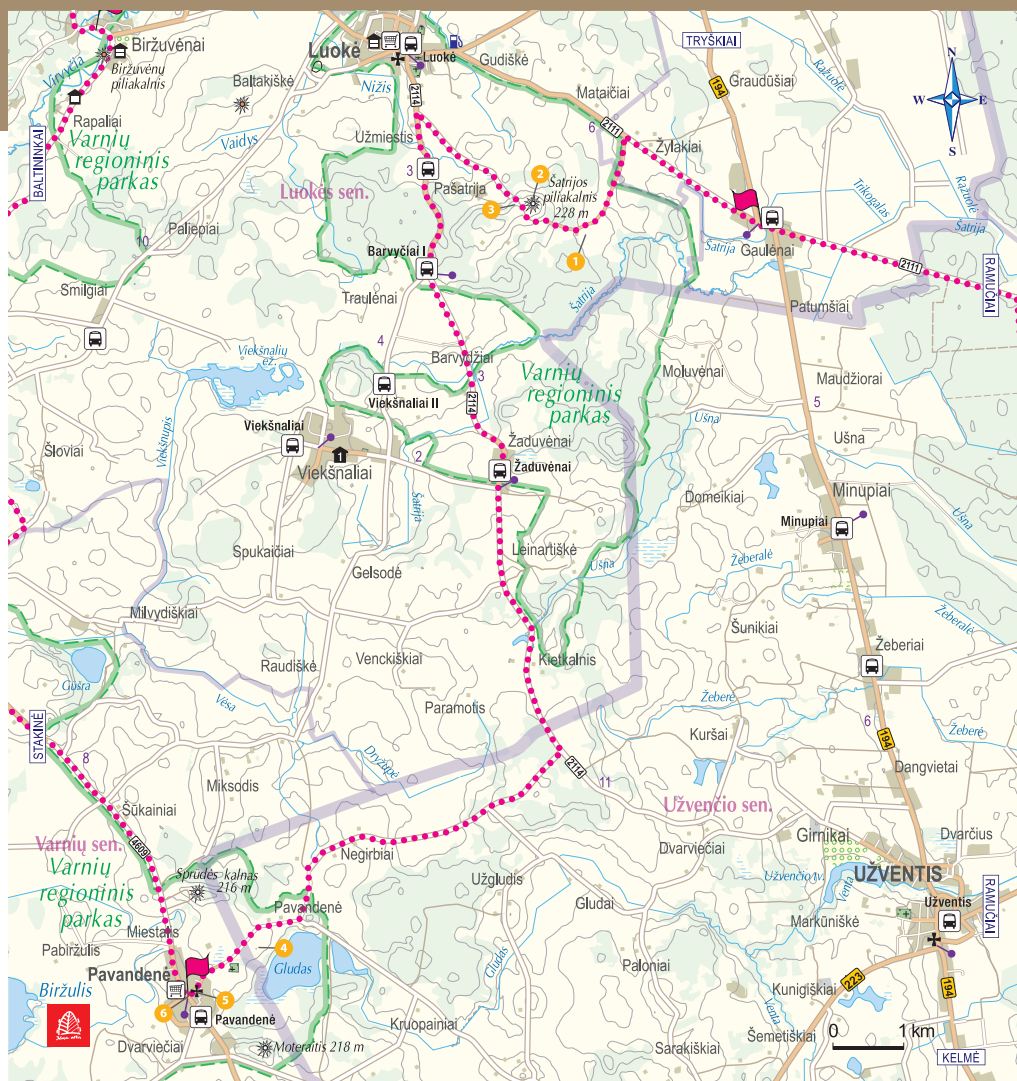
На всём этапе отсутствуют магазины, учреждения общественного питания и средства размещения. Сделать покупки можно только в Павандяне. Если в течение одного дня вам не удалось пройти данный этап, можно предварительно договориться с владельцами средств размещения относительно оказания помощи и услуг доставки.

ПРИРОДА

Этап маршрута заканчивается в городке Павандяне, который находится на территории Варняйского регионального парка. Окрестности городка и озеро Глудас входят в состав Павандянского ландшафтного заповедника. Для заповедника характерен ландшафт из отдельных крупных холмов, самые выразительные из которых Мотерайтис, Спруде и Кнабе, присутствуют городища, озеро Глудас, старое подворье Павандяне, охраняемый вид растений (хохлатка полая (*Corydalis cava*)) и охраняемые виды представителей животного мира (мнемозина (*Parnassius mnemosyne*), махаон (*Papilio machaon*)). В Варняйском региональном парке красуются самые высокие холмы – городища. Здесь возвышается главная гора Жемайтии – Медвегалис (234 м) и королева литовских гор – Шатрия (228 м). Городище Шатрия – один из красивейших холмов Жемайтии, на котором, вероятно, собирались все ведьмы этого края. Проходя по Лесной тропе, вы получите возможность посетить это городище и полюбоваться открывающейся с него живописной панорамой окрестностей.

СТОИТ УВИДЕТЬ!

- 1** **Памятник Витаутасу Великому, крестителю жемайтов.** Установлен в честь 600-летия крещения Жемайтии. GPS: 55.86890, 22.57026
- 2** **Городище Шатрия.** Самый известный и наиболее посещаемый туристами холм в Тельшайском районе. По мнению исследователей, ранее здесь находилось одно из самых важных святилищ местных язычников, утратившее своё значение после крещения Жемайтии. С горы открываются изумительные виды на холмистую Жемайтию. GPS 55.87251, 22.55828
- 3** **Священный огонь Шатрии.** 600 лет назад Вечный огонь носителей чуждой культуры был низвергнут и изгнан из умов наших предков. В 1994 г. на горе Шатрия согласно обычаям эстов усилиями с. п. Почётного Языческого Жреца Жемайтов А. Гедвиласа Огонь вновь был зажжён и вот уже 23 года хранится в его усадьбе. С тех пор ежегодно в середине лета – в третью субботу июля – Огонь доставляют и разводят на горе Шатрия. В 2017 г. Огонь возвращён в святилище Шатрии. Постоянно поддерживается добровольцами-хранителями на Раудонкальнисе. Его часто приносят на гору Шатрия. GPS: 55.87234, 22.55450
- 4** **Гора со святилищем в Павандяне.** На крутом откосе холма на берегу озера Глудас в 1904 г. после смерти помещика Леонардаса Сакаялис его сын Зигмунтас Сакаялис возвёл семейный мавзолей, в который были перенесены останки других членов семьи Сакаялисов, а также прежних владельцев поместья Павандяне. GPS: 55.77747, 22.50014



- 5** **Костёл Святой Анны в Павандяне.** Пример деревянной сакральной архитектуры с элементами барокко и классицизма. GPS: 55.77174, 22.48632
- 6** **Памятник в честь десятилетия независимости в Павандяне.** GPS: 55.77106, 22.48426

УСЛУГИ



Ночлег

На данном этапе отсутствует. Ближайшие средства размещения доступны в Доме местной общины Векшналяй «Šatrijos vingis» приблизительно в 2,5 км от маршрута (около 11 км до конечной точки), +370 68600429 (звонить заранее), GPS: 55.84049, 22.51597



Питание

На данном этапе отсутствует.



Магазины

Магазин (Павандяне),
GPS: 55.77101, 22.48458
«Čia Market» (Луоке),
GPS: 55.89180, 22.52709



Аптеки

На данном этапе отсутствует.



Общественный транспорт

Автобусная остановка (Гауленай),
GPS: 55.87047, 22.61139
Доступные маршруты и расписание автобусов:
www.telsiuap.lt,
www.autobusubilietai.lt

ИНФОРМАЦИЯ ДЛЯ ТУРИСТОВ



Варняйский региональный парк, Центр обслуживания посетителей,
ул. Думбрю, 3, Ожтакяй, +370 44447415,
www.varniurp.lrv.lt;
GPS: 55.73229, 22.38420



Жемайтийский туристический информационный центр,
пл. Тургаус, 21, Тельшай,
www.visit.telsiai.lt, +370 61863448;
GPS: 55.98364, 22.25332



Павандяне–Биржувенай

По Варняйскому региональному парку

Из городка Павандяне Лесная тропа идёт в северо-западном направлении по шоссе № 4609, через 7,5 км поворачивает направо и огибает дугой длиной 4 км небольшой лесок, в котором скрывается Балтежерис. Неподалёку от Куршай Лесная тропа пересекает шоссе Луоке–Янаполе (№ 4611), спускается в долину реки Вирвите, проходит через деревню Бальтининкай и снова пересекает столь любимую туристами реку Вирвите. Приблизительно через 5 км, пролегая по правому берегу Вирвите, достигает деревни Биржувенай. Путешествуя по этому этапу Лесной тропы можно полюбоваться холмистым ландшафтом Варняйского регионального парка.



ПРАКТИЧЕСКАЯ ИНФОРМАЦИЯ

..... 20 км

⌚ 5 – 7 час.

🚩 Центр Павандяне, у магазина

🚩 Биржувенай, рядом с усадьбой поместья Биржувенай



Павандяне – Лингенай
– Куршай – Балтининкай –
Рапалай – Биржувенай



В основном грунтовые
дороги, асфальт.



Легкая



Соблюдать осторожность при
движении по обочинам!



ПРИРОДА

Варняйский региональный парк основан в 1992 г. Это самая выпуклая часть холмистой Жемайтии с наиболее высокими холмами (здесь возвышается главная гора Жемайтии – Медвегалис (234 м) и королева литовских гор – Шатрия (228 м). Самобытность ландшафту Варняйского регионального парка придают исключительные озёра. Одно из них – Лукстас – единственное в Литве выбрасывающее янтарь озеро, при этом являющееся самым большим естественным озером Жемайтии. А ещё тут большое количество болот, отличающихся огромным биологическим разнообразием. Разбросанные по Варняйской ложбине озёра и водно-болотные угодья представляют собой одну из самых ценных для птиц территорий в Литве. Особенно важным с орнитологической точки зрения является ботанико-зоологический заповедник Биржуленай – место обитания редких исчезающих растений и представителей животного мира. Это территория европейского значения в рамках проекта Natura 2000. Подробная информация о природных и культурных ценностях предоставляется в Центре обслуживания посетителей Варняйского регионального парка.

СТОИТ УВИДЕТЬ!

- 1 Варняйский региональный парк.** Самая выпуклая часть холмистой Жемайтии с самыми высокими холмами, на территории парка располагается ложбина озёр Лукстас и Биржулис. В Центре обслуживания посетителей Варняйского регионального парка открыта экспозиция «Семь путей из Варняй», предоставляющая подробную информацию о природных и культурных ценностях регионального парка. GPS: 55.75285, 22.39287
- 2 Городище Спруде.** Городище исключительной красоты, опоясанное 3 рядами валов и рвами между ними. Опутанное преданиями городище помнит времена первого правителя Литвы, короля Миндаугаса. GPS: 55.78434, 22.48587
- 3 Городище Жасугала.** До крещения Жемайтии эта гора называлась горой Балтининкай. В старину территория городища относилась к землям куршей, имела оборонное назначение и использовалась в качестве дозорной горы. GPS: 55.85475, 22.39790
- 4 Река Вирвите.** Крупнейшая река на территории Варняйского регионального парка, на берегах которой располагаются археологические, исторические и культурные ценности. Извилистая и стремительная река очень популярна у поклонников водного туризма. GPS: 55.85919, 22.41523
- 5 Музей старинных мотоциклов.** Демонстрируются модели мотоциклов предвоенных, послевоенных лет, а также штучные модели, изготовленные в 1901–1945 гг. Мотоциклы доставлены в музей из разных стран мира. Музей старинных мотоциклов, обосновавшийся в усадьбе сельского туризма «Aukšinio elnio dvaras» [рус. Поместье золотого оленя], является самым большим

музеем такого рода в прибалтийских странах, в котором представлены более 40 моделей старинных мотоциклов, а также несколько уникальных современных моделей. +370 61649253; GPS: 55.88450, 22.45312

- 6 Городище Биржувенай.** Городище расположено на правом берегу реки Вирвите, его история датируется IX–XII вв. Считается, что городище служило в качестве пристани. GPS: 55.89073, 22.46063

- 7 Усадьба поместья Биржувенай.** Ценный пример крупной деревянной помещицкой усадьбы XVIII–XIX вв. Поместье сильно пострадало в советские времена, когда на его территории находился центр совхоза, и большинство зданий использовалось не по назначению. Господский дом поместья сгорел в конце 2004 г., но был восстановлен в 2011 г. Дом украшает мебель в старинном стиле, сохранились подлинники камины с изразцами XVIII в., труба, напольная плитка. В усадьбе поместья Биржувенай проходят различные мероприятия. +370 6998829; GPS: 55.89404, 22.45971

УСЛУГИ



Ночлег

- 1. Нетрадиционное размещение** (в деревянных домиках), +370 65574447; GPS: 55.84800, 22.41077
- 2. Усадьба «Angelų malūnas»,** +370 65574447; GPS: 55.84801, 22.41076
- 3. Усадьба «Aukšinio elnio dvaras»,** +370 64032163; GPS: 55.88441, 22.45310
- 4. Усадьба «Gusčių sodyba»,** +370 60611560; GPS: 55.89081, 22.46380



Питание

- 1. Ресторан «Aukšinio elnio dvaras»,** +370 64032163; GPS: 55.88441, 22.45310



Магазины

- Магазин (Кулё Дауба),** GPS: 55.84404, 22.42316
Магазин (Балтининкай), GPS: 55.85874, 22.41036



Общественный транспорт

Доступные маршруты и расписание автобусов:
www.telsiaup.lt,
www.autobusubilietai.lt



Места для отдыха

- 1. Палаточный кемпинг,** +370 65574447; GPS: 55.84801, 22.41063

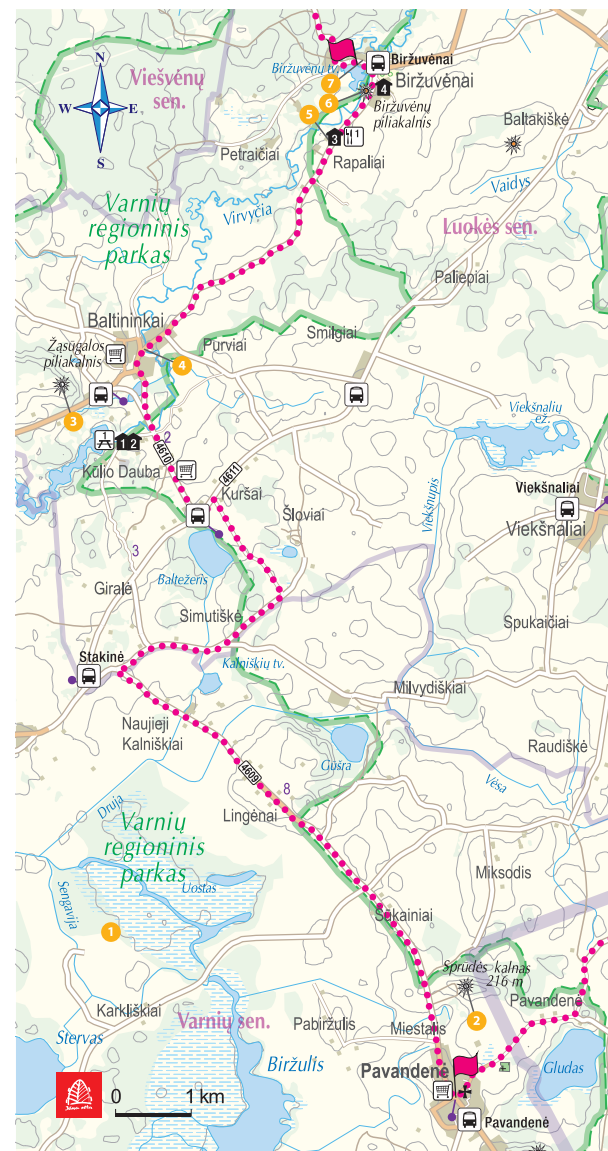
ИНФОРМАЦИЯ ДЛЯ ТУРИСТОВ



Варняйский региональный парк, Центр обслуживания посетителей, ул. Думбрю, 3, Ожтакяй, +370 44447415, www.varniurp.lrv.lt; GPS: 55.73229, 22.38420



Жемайтийский туристический информационный центр, пл. Тупрайс, 21, Тельшяй, +370 61863448, www.visit.telsiai.lt; GPS: 55.98364, 22.25332





Биржувенай–Тельшай

Путешествие в столицу Жемайтии – Тельшай

Покинув Биржувенай, Лесная тропа 3 км ведёт по лесу Биржувенай. Затем на протяжении 1 км до деревни Рудупяй протекает вдоль шоссе Луоке-Вешвенай (№ 4605) и сворачивает направо в северо-северо-западном направлении. Далее 11 км маршрут проходит по сельской дорожке до Райняй. Миновав Райняй, около 3 км до самого города Тельшай протекает по пешеходной и велосипедной дорожке, затем сливается с ул. Кауно и по ней петляет до берега озера Мастис.

Затем проходит через парк, где с горы Заксас открывается прекрасная панорама озера Мастис. Описав небольшую дугу вдоль бухты озера Мастис, маршрут Лесной тропы достигает конечной точки этапа.



ПРАКТИЧЕСКАЯ ИНФОРМАЦИЯ

..... 21 км

⌚ 5 – 7 час.

🚩 Биржувенай, рядом с усадьбой поместья Биржувенай

🚩 Тельшай, Большая пристань

📍 Биржувенай – Рудупяй – Сакалай I – Райняй – Тельшай



В основном грунтовые дороги, асфальт. В Тельшай и окрестностях – асфальтированные пешеходные и велосипедные дорожки, небольшой участок – естественное покрытие.



Легкая



Соблюдать осторожность при движении по обочинам!

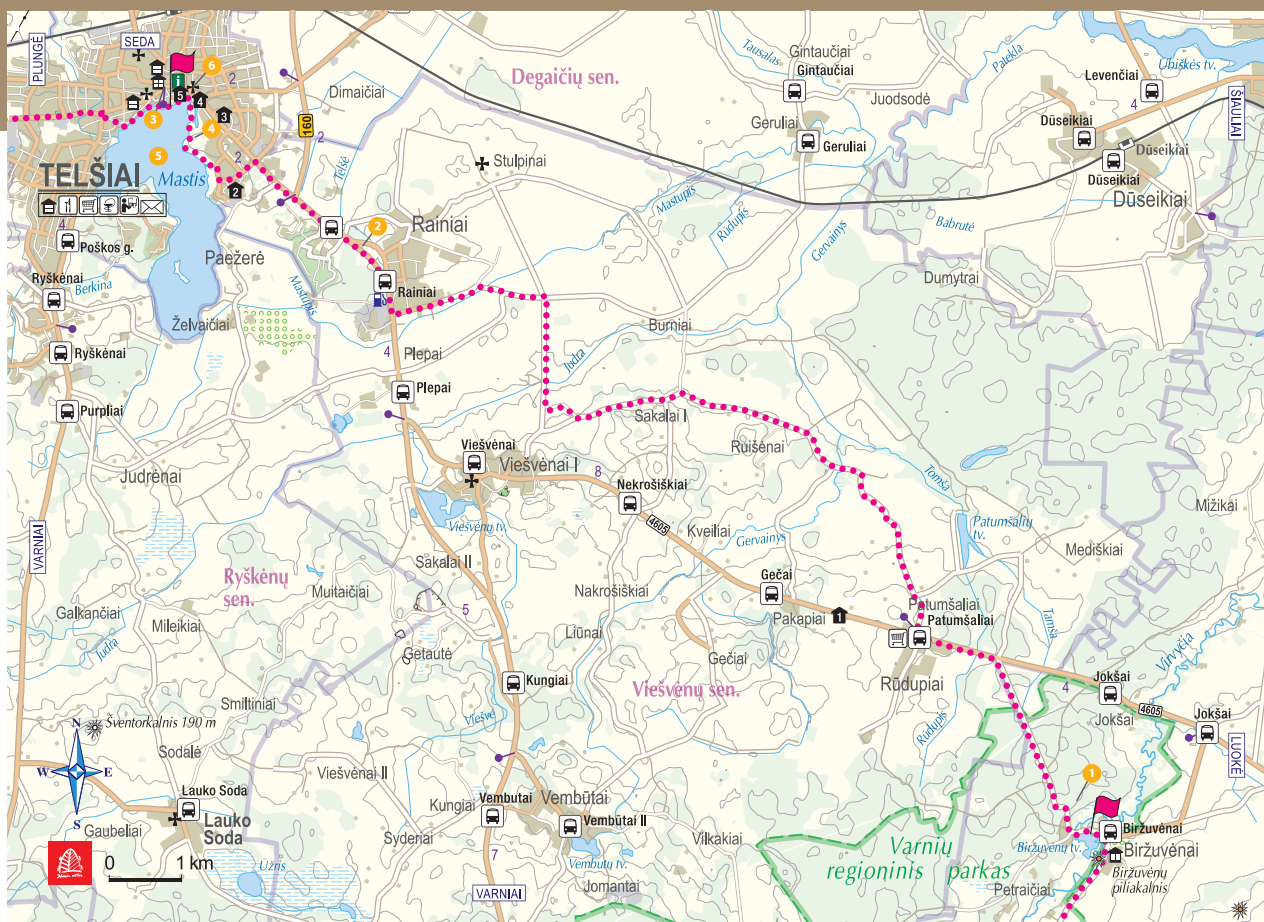


Выделите по крайней мере полдня на осмотр Тельшай.

ИНФОРМАЦИЯ ДЛЯ ТУРИСТОВ

i Варняйский региональный парк, Центр обслуживания посетителей, ул. Думбрю, 3, Ожтакяй, www.varniurp.lrv.lt, +370 44447415; GPS: 55.73229, 22.38420

i Жемайтский туристический информационный центр, пл. Тургаус, 21, Тельшай, www.visit.telsiai.lt, +370 61863448; GPS: 55.98364, 22.25332



ПРИРОДА

Миновав усадьбу поместья Биржувеней, Лесная тропа «теряется» в огромном лесном массиве. Приблизительно половину площади леса занимают растущие здесь сосны, 24% – ели и берёзы, 2% – серая ольха, 1% – осины и чёрная ольха. В лесу Биржувеней особенно много черники и грибов, поэтому местные жители здесь собирают грибы и ягоды, а прибывающие посетители обретают уникальную возможность увидеть опутанный мифами обильный родниками овраг, по своей форме напоминающий отпечаток человеческой ступни. Этот овраг называется «Laumės pėda» [рус. След Лауме, богини родов и земли]. Овраг находится неподалёку от усадьбы поместья Биржувеней, на левом берегу реки Вирвите.

СТОИТ УВИДЕТЬ!

- 1 Laumės pėda.** Неподалёку от парка поместья Биржувеней, у подножия холма находится впечатляющий родник Laumės pėda. Это естественный овраг, возникший в результате размыва родником склона возвышенности. Напоминающая по форме человеческий след, овраг является одним из самых живописных, дав имя роднику Laumės pėda. GPS: 55.89770, 22.45557
- 2 Часовня Страдания в Райняй.** Мемориал, увековечивающий память райняйских мучеников, а также всех жертв советского террора. (Доступны услуги гида для посещения Часовни Страдания в Райняй и места трагедии, +37068475372), GPS: 55.96441, 22.29494
- 3 Тельшай.** Столица Жемайтии, округа и епископства, центр культуры и просвещения. На Жемайтской возвышенности, на семи холмах, возле красивейшего

озера Мастис и реки Дурбинис стоит город, который часто сравнивают со столицей Италии Римом. GPS: 55.98357, 22.25021

- 4 Гора Закас.** С горы открывается прекрасная панорама города Тельшай. GPS: 55.97743, 22.25717
- 5 Озеро Мастис.** Озеро карстового происхождения в окружении города Тельшай. Облагороженный берег озера Мастис со стороны города адаптирован для нужд общественности. Оборудована безопасная и привлекательная зона отдыха и рекреации с велосипедными и пешеходными дорожками, пляжем и ротондами. GPS: 55.97897, 22.24788
- 6 Костёл Вознесения Пресвятой Девы Марии в Тельшай.** Возведён в 1536 г. после основания Тельшайского прихода, несколько раз восстанавливался и перестраивался. В XXI в. восстановлен в очередной раз, является образцом необычного сочетания разнообразных стилей. GPS: 55.98350, 22.25658

УСЛУГИ

Ночлег

- 1. Усадьба «Gražinos sodyba»,** +370 68032924; GPS: 55.91979, 22.40198
- 2. Усадьба «Paežerė»,** +370 61292993; GPS: 55.97052, 22.26622
- 3. Гостевой дом «Nakvynė Telšiuose»,** +370 67018505; GPS: 55.97977, 22.26307
- 4. Гостевой дом «B&B Hotel Telšiai»,** +370 60195110; GPS: 55.98188, 22.25857
- 5. Гостиница «Sinchronas»,** +370 65550313; GPS: 55.98341, 22.25318

Питание

Учреждения общественного питания в Тельшайском районе: <https://visit.telsiai.lt/maistas>



Магазины

Магазин (Патумшалай), GPS: 55.91747, 22.41805

Автозаправочная станция «Milda» (Райняй), GPS: 55.95659, 22.30113

«MON» (Тельшай), GPS: 55.97439, 22.26767

«Norfa» (Тельшай), GPS: 55.97552, 22.26807

«Lidl» (Тельшай), GPS: 55.97609, 22.26683

Автозаправочная станция «Circle K» (Тельшай), GPS: 55.97710, 22.26540

«IKI» (Тельшай), GPS: 55.97760, 22.26453

«Čia Market» (Тельшай), GPS: 55.98273, 22.25696

«Maxima» (Тельшай), GPS: 55.98335, 22.25310



Аптеки

«Nvaistinė» (Тельшай), GPS: 55.97526, 22.26806

«Camelia vaistinė» (Тельшай), GPS: 55.97725, 22.26364

«Gintarinė vaistinė» (Тельшай), GPS: 55.97769, 22.26435

«Euro vaistinė» (Тельшай), GPS: 55.98335, 22.25310



Банкоматы

«Swedbank» (Тельшай), GPS: 55.98380, 22.25166

«Luminor» (Тельшай), GPS: 55.98396, 22.24982



Общественный транспорт


Доступные маршруты и расписание автобусов: www.telsiaup.lt, www.autobusbilietai.lt (курсирует автобус по маршруту Упина–Луоке–Биржувеней–Тельшай).



Тельшай–Буоженай

По ландшафтному заповеднику Германто

Лесная тропа петляет по пешеходной и велосипедной дорожке вдоль северного берега озера Мастис и сворачивает на запад по улицам Эжери, Л. Гирс и Плунгес. Удалившись приблизительно на 2,5 км от озера, маршрут поворачивает налево на юго-запад и пролегает по шоссе № 4606 в направлении Леплауке. Через 2,1 км, неподалёку от деревни Ужгиряй, тропа сворачивает направо на север и по небольшим лесным дорожкам проходит по территории ландшафтного заповедника Германто до самого озера Германтас. Здесь тропа сворачивает направо и по улице Й. Перковскё выводит на улицу Плунгес. Повернув налево, Лесная тропа пересекает железнодорожную ветку, на перекрёстке с круговым движением уходит вправо (на ул. Маргюку), затем сворачивает налево (ул. Шилиялё), пересекает шоссе А11 и через 5 км выводит к деревне Буоженай.



ПРАКТИЧЕСКАЯ ИНФОРМАЦИЯ

..... 18 км

⌚ 5 – 7 час.

🚩 Тельшай, Большая пристань

🚩 Буоженай

📍 Тельшай – Ужгиряй – озеро Германтас – Джюгиненай – Буоженай



В основном грунтовые дороги, асфальт, лесные тропы, на болотистом участке – деревянные настилы, в Тельшай и окрестностях – асфальтированные пешеходные и велосипедные дорожки.



Легкая



Соблюдать осторожность при движении по обочинам и при переходе через шоссе А11!



Учреждения общественного питания и магазины находятся только в начальной и конечной точках этапа.

ПРИРОДА

Государственный ландшафтный заповедник Германто основан в 1960 г. (одним из первых в Литве) для сохранения характерного для Средне-Жемайтского плато Жемайтской возвышенности ландшафта, отличающегося обилием озёр, лесов, рек и болот. В состав территории заповедника входят леса Джюгиненай, Пагерманте и Леплауке, а также государственные озёра Германтас, Ильгис, Варкалаушис, Дурбинас I и Дурбинас II. Крупнейшее из них – озеро Германтас (165 га). В заповеднике обитают многие виды охраняемых в Литве и в Европе птиц, произрастают редкие растения, грибы и лишайники. Проложены познавательные природные и велосипедные дорожки, оборудованы площадки для отдыха и места для купания. Дорожки заповедника соединяют озёра Германтас и Ильгис (общая длина проложенных и маркированных познавательных и велосипедных дорожек составляет 12,4 км).

СТОИТ УВИДЕТЬ!

- 1** Собор Святого Антония Падуанского в Тельшай. Двухэтажный костёл в стиле позднего барокко и классицизма с впечатляющим интерьером. Возведён в XVIII в. как костёл в составе бернардинского монастыря. После основания Тельшайского епископства в 1926 г. получил статус собора. +370 44460500; GPS: 55.98222, 22.24628
- 2** Памятник битве при Дурбе. Памятник, увековечивающий важнейшее для Жемайтии, а также для Литвы и Восточной Прибалтики XIII–XIV вв. историческое событие, подчёркивающий значение исторической победы жемайтов. GPS: 55.98134, 22.24545
- 3** Тельшайский амфитеатр. Уникальное сооружение с видами на озеро Мастис и окрестности, адаптированное для проведения различных мероприятий. GPS: 55.98105, 22.24559
- 4** Скульптуры «Meškutės» (рус. Свинухи). Скульптуры различных «свинух», скрывающихся на 6 мостиках на берегу озера Мастис. GPS: 55.98152, 22.25612
- 5** Тельшайский парк скульптур. Основан в 2011 г. на берегу озера Мастис. Постоянно пополняется за счёт произведений студентов, отражая историю художественного образования на Тельшайском факультете, начиная с 1931 г. GPS: 55.97695, 22.23908
- 6** Жемайтский музей «Алка» (рус. Святылище). Один из старейших музеев Литвы, основанный в 1932 г. Важнейший музей истории этнографического региона Жемайтия, в котором собрано более 100 тыс. экспонатов. +370 68475372; GPS: 55.97525, 22.23571
- 7** Сирайчяйское поместье. Каменный дворец поместья построен на стыке XIX–XX вв. Поместье отличается уникальной архитектурой и историей. GPS: 55.97031, 22.19688
- 8** Познавательные тропы ландшафтного заповедника Германто. Привлекательные объекты заповедника – познавательные тропы озер Германтас и Ильгис.

Тропы отличаются развитой рекреационной инфраструктурой и большим количеством мест для кратковременного отдыха. GPS: 55.97018, 22.17421

- 9** Усадьба поместья Джюгиненай. Поместье расположено неподалёку от известного городища Джюгиненай. Судьба поместья связана с известным в Жемайтии семейством помещиков Горскисов, писательницей Жемайте, художником и исследователем искусства Перковскисом. +370 61026710; GPS: 55.98303, 22.17928
- 10** Городище Джюгиненай. Находится на отдельном холме, на левом берегу озера Дурбинис. GPS: 55.98360, 22.18312

УСЛУГИ

Ночлег

- 1.** Апартаменты «Džiugo kalnas», +370 65911929; GPS: 55.98371, 22.24882
- 2.** Гостиница «Telšiai», +370 44453292; GPS: 55.98524, 22.24941
- 3.** Гостевой дом «Pas Stefą», +370 68715038; GPS: 55.98141, 22.24530
- 4.** Гостевой дом «Bohema», +370 62297791; GPS: 55.98097, 22.24330
- 5.** Гостевой дом «Buožinta», +370 61400971; GPS: 56.02845, 22.19394
- 6.** Усадьба «Prie tvenkinio», +370 61548934; GPS: 56.02817, 22.20973

Питание

Учреждения общественного питания в Тельшайском районе: <https://visit.telsiai.lt/maistas>

Магазины

- «Norfa» (Тельшай), GPS: 55.98232, 22.23825
 «Rimi» (Тельшай), GPS: 55.98043, 22.23579
 «Čia Market» (Тельшай), GPS: 55.97961, 22.22789
 Автозаправочная станция «Orlean» (Тельшай), GPS: 55.97918, 22.22707
 «MON» (Тельшай), GPS: 55.97891, 22.22027
 «Čia Market» (Тельшай), GPS: 55.97976, 22.20043

Аптеки

- «Gintarinė vaistinė» (Тельшай), GPS: 55.98043, 22.23579
 «Gintarinė vaistinė» (Тельшай), GPS: 55.98324, 22.23285

Банкоматы

- «Swedbank» и «Luminor» (Тельшай), GPS: 55.98043, 22.23579



Общественный транспорт

Доступные маршруты и расписание автобусов: www.telsiuap.lt, www.autobusubilietai.lt (курсирует автобус по маршруту Тельшай–Буоженай).



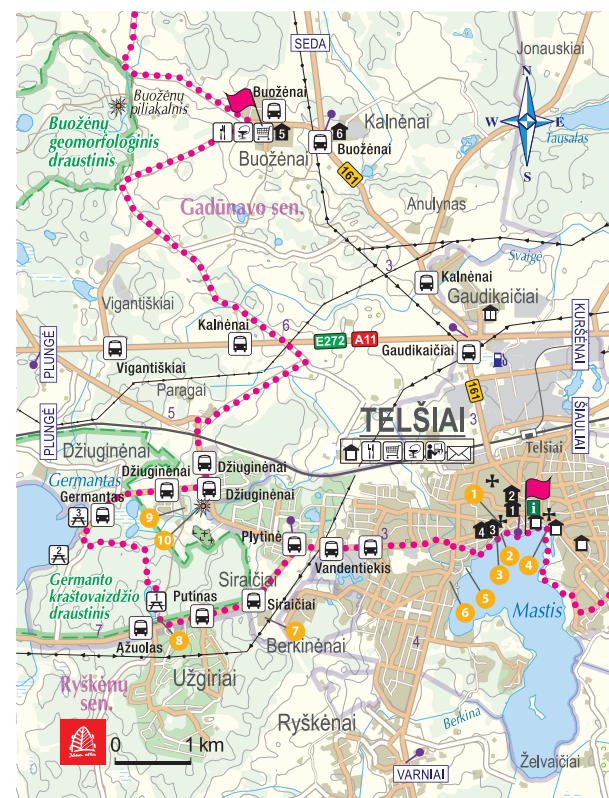
Места для отдыха

- 1.** Площадка для отдыха, GPS: 55.97153, 22.17337
- 2.** Площадка для отдыха у озера Германтас, GPS: 55.97675, 22.15381
- 3.** пляж у озера Германтас, GPS: 55.98132, 22.15812

ИНФОРМАЦИЯ ДЛЯ ТУРИСТОВ



Жемайтийский туристический информационный центр, пл. Тургаус, 21, Тельшай, +370 61863448, www.visit.telsiai.lt; GPS: 55.98365, 22.25342






Буоженай–Плинкшес

По полигону биосферы леса Плинкшес

Миновав Буоженай, Лесная тропа петляет на протяжении 5 км до пересечения с шоссе Седа-Гаудикайчай (№ 161) и через 2 км входит в городок Гадунавас. Затем ведёт на север и через 2,5 км достигает леса Памаркия. Затем на протяжении 7 км маршрут пролегает по территории полигона биосферы леса Плинкшес, входит в деревню Плинкшес, а через 2 км достигает конечной точки этапа. Путешествуя по этому этапу Лесной тропы, можно полюбоваться ландшафтом северной части Жемайтской возвышенности.



ПРАКТИЧЕСКАЯ ИНФОРМАЦИЯ

..... 18 км

⌚ 5 – 6 час.

🚩 Буоженай

🚩 Плинкшес, гостиница в Плинкшес

📍 Буоженай – Гадунавас – Плинкшес



В основном грунтовые дороги.



Легкая



Соблюдать осторожность при движении по обочинам!



Магазины, учреждения общественного питания и средства размещения находятся только в начальной и конечной точках этапа.



ПРИРОДА

Полигон биосферы леса Плинкшес, площадь которого составляет более 6 000 га, основан в 2004 г. с целью выполнения требований Директивы Европейского Союза по охране диких птиц и для сохранения популяций важных для Европейского Сообщества видов – осоедов (*Pernis apivorus*) и седых дятлов (*Picus canus*). Здесь обнаружено около 600 видов растений и 40 видов редких птиц и млекопитающих. Большую часть территории полигона занимают природные сообщества, также встречаются луга, водно-болотные угодья, водоёмы и различные сообщества антропогенного происхождения.

СТОИТ УВИДЕТЬ!

- 1 Буоженай.** Деревня в Тельшайском районе, обосновавшаяся на живописной Жемайтской возвышенности. Неподалёку от деревни находится геоморфологический заповедник Буоженай и городище Буоженай.
GPS: 56.02925, 22.19089
- 2 Городище Буоженай.** Находится на отдельном холме, на левом берегу реки Герляве. В 1929 г. сильно пострадало от строительства усадьбы, шли пахотные работы, осыпали валы, вырыли ямы, в северной части городища оборудован въезд. Городище и населённый пункт Буоженай включены в список памятников культуры Литовской Республики.
GPS: 56.03113, 22.16336
- 3 Костёл Святого Сердца Иисуса в Гадунавасе.** Построенный в 1901 г. костёл в неоготическом стиле, отличающийся необычным планом, наподобие башни.
GPS: 56.06562, 22.21504
- 4 Плинкшес.** Деревня в Мажейкяйском районе, расположенная в северной части озера Плинкшай. В середине XIX в. Плинкшес приобрели Плятеры. Приблизительно в 1870–1880 гг. построен дворец поместья Плинкшес. Ансамбль построек поместья и парк сохранились до наших дней.
GPS: 56.13835, 22.17650
- 5 Озеро Плинкшай.** Озеро на территории ландшафтного заповедника Плинкшес. На озере гнездятся охраняемые в Литве озёрные чайки, большая выпь, болотный лунь, в нём находят пропитание орланы, скопы и другие птицы.
GPS: 56.10832, 22.15900
- 6 Дворец и парк поместья Плинкшес.** Ансамбль поместья рядом с озером Плинкшай. Дворец поместья в стиле позднего классицизма, построенный приблизительно в 1870–1880 гг. На сегодняшний день лучше всего сохранилась представительская часть ансамбля поместья, в то время как старые здания сильно обветшали. Рядом расположен старый парк Плинкшес.
GPS: 56.14226, 22.17066

УСЛУГИ

Ночлег

- 1. Гостиница в Плинкшес,**
+370 69829688; GPS: 56.14433, 22.17120



Магазины

Магазин (Буоженай),
GPS: 56.02862, 22.19404
«Aibė» (Плинкшес),
GPS: 56.13912, 22.17328



Аптеки

Медицинский пункт Буоженай (Буоженай), +370 44441722;
GPS: 56.02957, 22.19157



Банкоматы

Терминал «Perlas» (Плинкшес),
GPS: 56.13912, 22.17328



Общественный транспорт

Доступные маршруты и расписание автобусов:
www.telsiuap.lt,
www.mazeikiuap.lt,
www.autobusubilietai.lt



Места для отдыха

- 1. пляж в Плинкшес,**
GPS: 56.13319, 22.17303
- 2. Площадка для отдыха в Плинкшес,**
GPS: 56.13878, 22.17147

ИНФОРМАЦИЯ ДЛЯ ТУРИСТОВ



Жемайтский туристический информационный центр,
пл. Тургаус, 21, Тельшай,
www.visit.telsiai.lt,
+370 61863448;
GPS: 55.98364, 22.25332



Туристический и деловой информационный центр Мажейкяй,
ул. Вентос, 8А, Мажейкяй,
www.mazeikiutvic.lt,
+370 44367177;
GPS: 56.31118, 22.32694



Плинкшес–Жемайтская Калвария

Узнать цель путешествия пилигримов

Миновав лес Плинкшес, Лесная тропа ведёт на запад, пересекает небольшой лесок и через 2 км выходит на шоссе Седа–Гаудикайчяй (№ 161). В 1,8 км от упомянутого шоссе маршрут сворачивает налево на юг и следующие 7,4 км проходит среди обрабатываемых земель и через большой участок леса, затем сворачивает направо на запад в направлении деревни Бертуляй.

Ещё через 3,8 км Лесная тропа пересекает шоссе Седа–Плунге (№ 164), откуда с окрестных холмов видна цель путешествия пилигримов – башни костёла Жемайтской Калварии. Перед самым городком маршрут пересекает границу Жемайтийского национального парка.



ПРАКТИЧЕСКАЯ ИНФОРМАЦИЯ

..... 17 км

⌚ 4 – 6 час.

🚩 Плинкшес, гостиница в Плинкшес

🚩 Жемайтская Калвария, улица Тельшю

📍 Плинкшес – Доменай – Дягучай – Жемайтская Калвария



В основном грунтовые дороги, небольшой участок заасфальтирован.



Легкая



Соблюдать осторожность при движении по обочинам! Повернув в направлении Доменай (GPS: 56.15406, 22.11261), на дорогу могут выбежать собаки!



Услуги доступны только в начальной и конечной точках этапа. В Жемайтской Калварии отсутствуют средства

размещения. Если в течение одного дня вам не удалось пройти данный этап, можно предварительно договориться с владельцами средств оказания помощи и услуг доставки. accommodation on transport services.



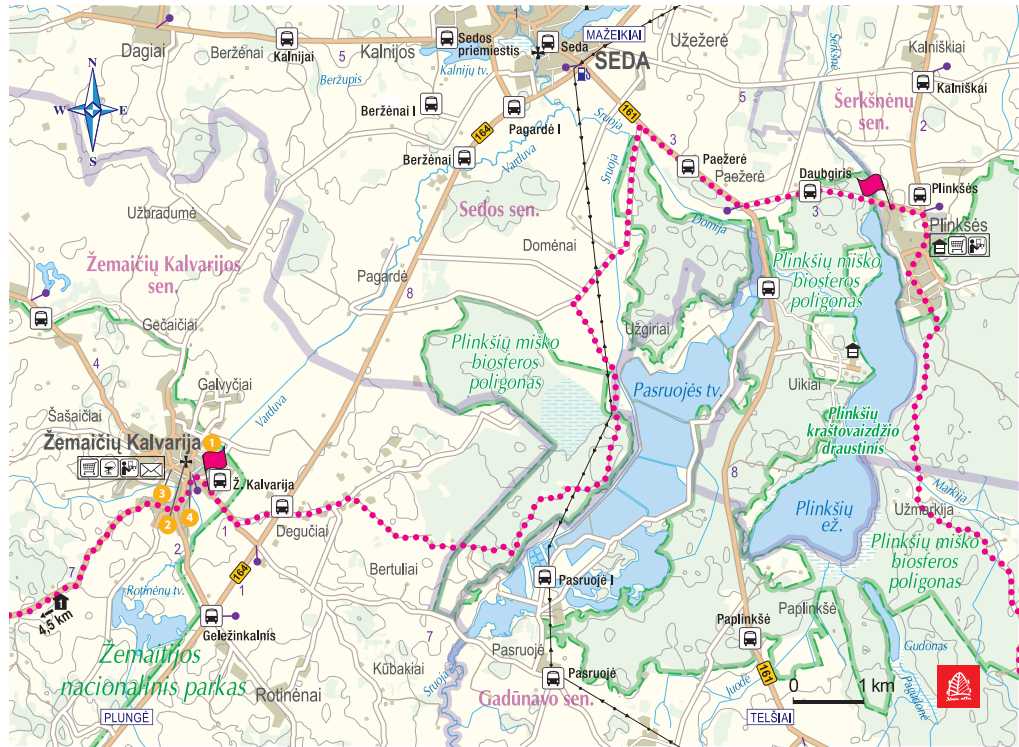
Рекомендуется выделить время на ознакомление с объектами культурного наследия Жемайтской Калварии.

ПРИРОДА

Большая часть этого этапа Лесной тропы проходит среди сельскохозяйственных угодий – пахотных земельных участков, лугов и естественных пастбищ. Луга, на которых регулярно бывает сенокос или выпас скота, отличаются большим биологическим разнообразием. Вследствие сенокоса и выпаса на лугах образуются различные условия окружающей среды, позволяющие растениям найти подходящую для них нишу. Естественные луга – важный элемент ландшафта в странах Балтии, свидетельствующий о взаимосвязи между человеком и окружающей средой. На лугах и пастбищах можно услышать объявляющих о приходе весны полевых жаворонков (*Alauda arvensis*), приглашающих пахарей на поля и своим чириканьем пробуждающих природу. В литовском языке у этих птиц есть ещё три названия. Жаворонок – одна из наиболее часто гнездящихся в Латвии и Литве птиц. В основном жаворонки чирикают, словно повиснув в воздухе на высоте приблизительно 50–100 м. Питаются различными насекомыми: жуками, двукрылыми, пауками, а также семенами травянистых растений (особенно злаковых), хрупкими зелёными частями растений. Гнёзда из сухих корней, стеблей травы и листьев самочки выют на земле в местах произрастания многолетних растений.

СТОИТ УВИДЕТЬ!

- Жемайтская Калвария.** Один из самых значительных центров паломничества в Литве, включённых в паломническую дорогу папы Иоанна Павла II. Отмечаемые ежегодно в июле храмовые праздники в честь Явления Пресвятой Девы Марии привлекают толпы верующих. Это историческое поселение, обособившееся на живописных холмах, в котором ярче проявляется слияние природы и архитектуры, отличается обилием ценностей культурно. GPS: 56.10940, 22.01173
- Малая базилика Явления Пресвятой Девы Марии в Жемайтской Калварии.** Существующий костёл уже четвёртый в Жемайтской Калварии. В 1988 г. папа Римский Иоанн Павел II присвоил костёлу статус базилики. В базилике ежегодно проходит одно из главных католических мероприятий – Большие храмовые праздники в Жемайтской Калварии. +370 67420400; GPS: 56.10998, 22.01137
- Часовни Крестного пути Жемайтской Калварии.** 7-километровая дорога для верующих с часовнями, символизирующими страдания несшего крест Иисуса. Ежегодно проводятся Большие храмовые праздники в Жемайтской Калварии, в которых участвуют тысячи паломников из Литвы и других стран. Всеобщие храмовые праздники проводятся с начала XVII в. после завершения строительства первых часовен Крестного пути. GPS: 56.10899, 22.00820
- Памятник епископу М. Валанчюсу.** Памятник посвящён великому просветителю, хранителю культуры литовской нации XIX в., епископу Мотеюсу Валанчюсу. GPS: 56.10873, 22.01240



УСЛУГИ



Ночлег

На данном этапе отсутствует. Ближайшие средства размещения:
1. Молочное хозяйство Саулюса Пятрутиса (Гегренай) +370 60794123 (звонить заранее); GPS: 56.09290, 21.92126
2. В деревне Паплателе (см. информацию для следующего дня маршрута).



Питание

На данном этапе отсутствует. Ближайшее учреждение общественного питания находится в деревне Паплателе (см. информацию для следующего дня маршрута).



Магазины

Магазин (Жемайтская Калвария), GPS: 56.10899, 22.01150
«Aibė» (Жемайтская Калвария), GPS: 56.10940, 22.01114
Магазин (Жемайтская Калвария), GPS: 56.10862, 22.01176



Аптеки

Амбулатория Жемайтской Калварии, +370 44843130; GPS: 56.10694, 22.01562
Аптека (Жемайтская Калвария), GPS: 56.10694, 22.01562



Банкоматы

Терминал «Perlas» (Жемайтская Калвария), GPS: 56.10940, 22.01114



Общественный транспорт

Автобусная остановка (Жемайтская Калвария), GPS: 56.10692, 22.01691
 Доступные маршруты и расписание автобусов: www.plungesap.lt (маршрут № 25А: Плунге–Вилкай–Виркшай–Плателяй–Пучкоряй–Жемайтская Калвария–Плунге), www.mazeikiuap.lt, www.autobusubilietai.lt

ИНФОРМАЦИЯ ДЛЯ ТУРИСТОВ



Туристический и деловой информационный центр Мажейкяй, ул. Вентос, 8А, Мажейкяй, www.mazeikiutvic.lt, +370 44367177; GPS: 56.31118, 22.32694



Дирекция Жемайтского национального парка, Центр обслуживания посетителей, ул. Диджэи, 8, Плателяй, www.zemaitijosnp.lt, +370 65907929; GPS: 56.04245, 21.81533



Туристический информационный центр Плунге, ул. С. Даряус ир С. Гирено, 27, Плунге, +370 64053644, www.visitplunge.lt; GPS: 55.91675, 21.85142



Жемайтская Калвария–Паплателе

По прекрасным холмам Жемайтской возвышенности

Лесная тропа из городка Жемайтская Калвария выходит по улицам Пагардинё, Алседжю и Плателю. Приблизительно на протяжении 6,5 км от центра городка маршрут петляет по живописному шоссе (№ 3210), окружённому холмами, и выходит на автомобильную стоянку рядом с археологическим комплексом Гегренай, возле которой тропа сворачивает налево на юг и ведёт по тропам городищ Гегренай. Миновав лес, Лесная тропа пролегает по улице Эжеро, вскоре пересекает улицу Дваро, сворачивает на улицу Паэжерес и через 5 км выходит на шоссе Жемайтская Калвария (№ 2302). Здесь маршрут уходит влево и пролегает по пешеходной и велосипедной дорожке на протяжении 1,7 км до перекрёстка с улицей Плокштинес, где поворачивает направо на юг и через 1,8 км выходит к деревне Паплателе. Этот отрезок проходит по территории Жемайтийского национального парка и знакомит с ландшафтом и природным разнообразием северо-западной части Жемайтской возвышенности.



ПРАКТИЧЕСКАЯ ИНФОРМАЦИЯ

..... 18 км

⌚ 5 – 6 час.

🚩 Жемайтская Калвария, улица Тельшю

🚩 Паплателе, ул. Плокштинес



Жемайтская Калвария
– Гегренай – Виркшай
– Паэжерес Рудайчай –
Паплателе



Асфальт (шоссе, пешеходные
и велосипедные дорожки),
грунтовые дороги.



Средняя



Соблюдать осторожность при
движении по обочинам!



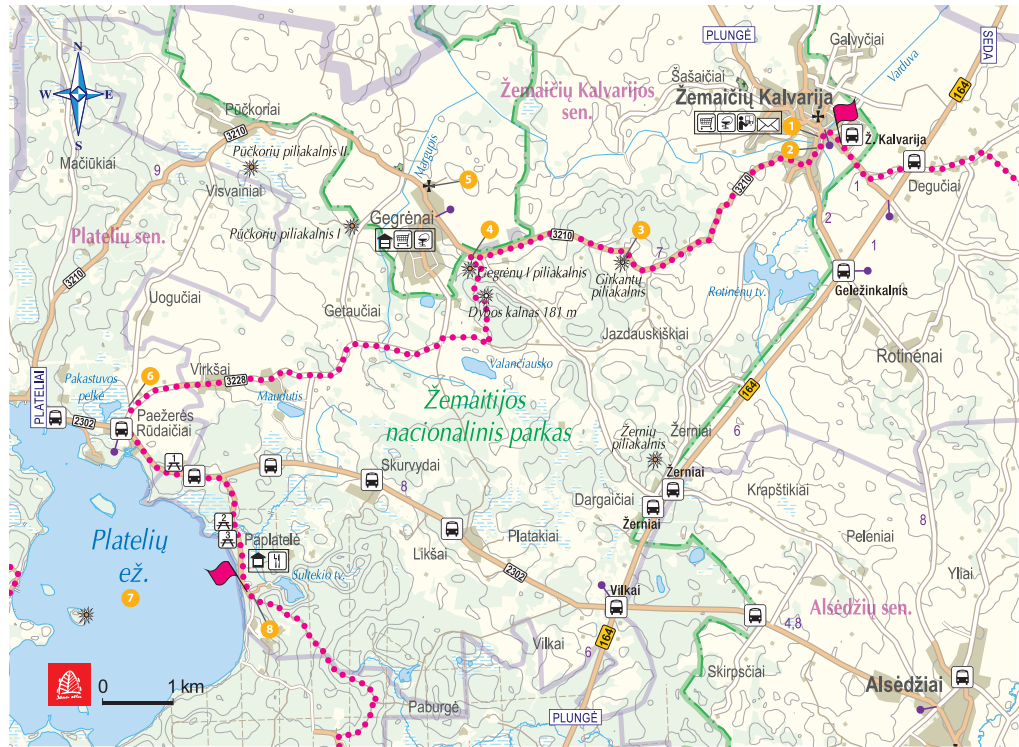
Летом в Жемайтийском
национальном парке
много отдыхающих. Услуги
размещения необходимо
заказывать заранее.

ПРИРОДА

Возле Жемайтской Калварии Лесная тропа «вступает» на охраняемую территорию – в Жемайтский национальный парк. Парк основан с целью сохранения, поддержания и регулирования использования ландшафтных комплексов и антропоэкосистем, представляющих природную и культурную самобытность Жемайтии. Площадь национального парка составляет 21 754 га. «Богатство» крупнейшего в Жемайтии озера Плателяй заключается в его подводном мире, в помнящем ещё ледниковый период виде рыб чудский сиг (*Coregonus maraena*), а также в наследии средневековой культуры: руинах замка, сваях моста. Озеро также отличается обилием полуостровов и бухт, наличием 7 островов. Рельеф Жемайтского национального парка формировался под влиянием пришедшего 12 000 лет назад ледника. Вся территория национального парка находится в пределах северо-западной части Жемайтской возвышенности и отличается холмистым рельефом. На этом этапе Лесной тропы изгибы петляющей от Жемайтской Калварии дороги позволяют увидеть впечатляющую панораму ландшафта, где среди лесов, выразительных холмов и лугов прячутся городища, горы со святилищами, старые кладбища и могильники, представляющие собой наследие древней культуры, являющиеся неотъемлемой частью Жемайтского национального парка. Разнообразие ландшафту парка придают реки, ручьи, большие и малые озёра, болота, родники.

СТОИТ УВИДЕТЬ!

- Музей поэта Витаутаса Мачерниса.** Экспозиция, посвящённая жизни и творчеству литовского поэта с трагической судьбой Витаутаса Мачерниса. +370 68373252; GPS: 56.10761, 22.01135
- Городище Жемайтская Калвария (гора Святого Иоанна).** На этом месте находился упоминаемый в 1253 г. куршский замок Гардай. Городище расположено у реки Вардува, рядом с которой, по легенде, совершалось крещение жемайтов. Люди получали другие имена, поэтому реку называли Вардува (лит. vardas – рус. Имя), а расположенную рядом гору – горой Святого Иоанна Крестителя. GPS: 56.10619, 22.01113
- Городище Яздаускишкяй (городище Гиркантай, Пилале).** Возведено на отдельном холме, в долине безымянного ручья. GPS: 56.09057, 21.96811
- Археологический комплекс Гегренай.** Комплекс состоит из двух городищ I тыс. – XIII в. (в них находился упоминаемый в исторических источниках в 1253 г. замок Гегре (Zegere) куршской земли Цеклис – один из важнейших замков земли Цеклис), двух могильников и древнего поселения. Крутые склоны городища высотой до 15 м создают выразительный рельеф и панорамные пространства. В комплексе проложена познавательная тропа протяжённостью 1,6 км. GPS: 56.09101, 21.93343
- Костёл Иисуса из Назарета в Гегренай.** Возведённый в 1754 г. деревянный костёл в форме жилого дома увеличенной высоты, с башней. Рядом расположена деревянная колокольня. GPS: 56.09965, 21.92285



- Площадка для наблюдения за птицами у озера Пакастува.** Установленная в термоботаническом заповеднике башня для наблюдения за птицами. Отсюда можно увидеть журавлей, серошею поганку, большую выпь и птиц других занесённых в Красную книгу охраняемых видов. GPS: 56.07068, 21.85644
- Озеро Плателяй.** Крупнейшее и самое глубокое озеро в Жемайтии, представляющее собой природную, культурную и ландшафтную ценность. В озере 7 островов, которые являются охраняемыми государством объектами природного наследия. Водится реликтовая рыба – плателяйский сиг. GPS: 56.04199, 21.85547
- Познавательная тропа Паплателе.** Петляет по заросшим лесам холмам вдоль пруда Султекис. Замечательный вид на пруд и лес открывается с расположенной рядом обзорной башни, а прогуливаясь по тропе, можно осмотреть деревянные скульптуры, созданные по мотивам сказок. GPS: 56.04680, 21.88585

УСЛУГИ



Ночлег

Средства размещения:
www.zemaitijosnp.lt



Питание

Учреждения общественного питания:
www.zemaitijosnp.lt/turizmas/maitinimas



Магазины

Магазин (Гегренай),
GPS: 56.09308, 21.92194



Аптеки

Медицинский пункт Гегренай,
+370 61624392; GPS: 56.09286, 21.92217



Общественный транспорт

Автобусная остановка [Жемайтская Калвария], GPS: 56.10692, 22.01691, доступные маршруты и расписание автобусов:
www.plungesap.lt (маршрут № 25А: Плу́нге–Вилкай–Виркшай–Плателяй–Пучкоряй–Жемайтская Калвария–Плу́нге),
www.autobusubilietai.lt



Места для отдыха

- Туристический лагерь «Atžalynas»**, GPS: 56.06303, 21.86719
- Кемпинг «Juodupė»**, GPS: 56.05585, 21.88102
- Туристический лагерь Альгирдаса Плотиса**, GPS: 56.05483, 21.88152


ИНФОРМАЦИЯ ДЛЯ ТУРИСТОВ



Дирекция Жемайтского национального парка, Центр обслуживания посетителей, ул. Диджэи, 8, Плателяй,
www.zemaitijosnp.lt, +370 65907929;
GPS: 56.04245, 21.81533



Туристический информационный центр Плу́нге, ул. С. Даряус ир С. Гирено, 27, Плу́нге, www.visitplunge.lt,
+370 64053644; GPS: 55.91675, 21.85142






Паплателе–Плателяй

Среди крупнейших озёр Жемайтийского национального парка

Первые 3,5 км Лесная тропа ведёт через красивейшие хвойные леса. До Музея холодной войны тропа совпадает с познавательной тропой Плокштине, а 5 км от музея – с пешеходной и велосипедной дорожкой Плокштине. У шоссе № 3202 (улица Малуно) маршрут сворачивает налево на юго-запад и сразу, через 0,3 км, направо на юго-юго-запад. Приблизительно через 0,5 км выходит на улицу Ильгё эзеро. Затем на протяжении 5,5 км маршрут делает широкий круг вокруг озёр Ильгис и Бержорас, пока не выведет к деревне Бержорас. Через 2 км по улице Плунге Лесная тропа приводит в центр Плателяй и делает ещё один круг по улице Эзеро до познавательной тропы Шейре, открывая живописный ландшафт. Далее по улицам Эзеро, Науёйи и Жямайчю Калвариёс возвращается в центр города.



ПРАКТИЧЕСКАЯ ИНФОРМАЦИЯ

..... 20 км

⌚ 5 – 7 час.

🚩 Паплателе, улица Плокштинес

🚩 Центр Плателяй, перекрёсток улиц Диджесёс и Жямайтес/Эзеро

📍 Паплателе – Плокшчяй – озеро Ильгис – Бержорас – Плателяй



Лесные дорожки и тропы, асфальтированные пешеходные и велосипедные дорожки, грунтовые дороги.



Легкая



Соблюдать осторожность при движении по обочинам!



Летом в Жемайтийском национальном парке много отдыхающих. Услуги размещения необходимо заказывать заранее.



В Жемайтийском национальном парке рекомендуется провести по крайней мере один или два дня, чтобы погулять по его познавательным тропам, познакомиться с природными и культурными ценностями.

ПРИРОДА

Лесная тропа проходит по восточной части озера Плателяй и по территории рекреационной зоны Паплателе. Летом это одно из самых любимых туристами мест. Отдыхающих привлекает широкий спектр услуг: кемпинги, усадьбы сельского туризма, водные развлечения, учреждения общественного питания. Лесную тропу окружают крупнейшие в Жемайтском национальном парке лесные массивы. Более половины территории национального парка составляют леса (54%). Из них преобладают хвойные, в основном ельники. На этом этапе Лесная тропа пролегает по краю северо-западной части природного заказника Плокштине (845 га). Хозяйственная деятельность человека здесь запрещена. Запрещается сбор даров леса, охота, познавательный туризм, что обеспечивает естественный ход природных процессов. Внимание к природе, её богатствам и их сохранению – одна из приоритетных задач в Жемайтском национальном парке. Маршрут Лесной тропы петляет в окружении крупнейших расположенных на территории Жемайтского национального парка озёр – Плателяй, Ильгис и Бержорас.

СТОИТ УВИДЕТЬ!

- 1** Ознакомительная тропа Плокштине. GPS: 56.03000, 21.90554
- 2** Экспозиция «Холодная война». Единственная в Европе экспозиция «Холодная война», демонстрируемая в бывшей подземной шахтной пусковой. +370 67786574; GPS: 56.03045, 21.90593
- 3** Река Бабрунгас. Правый приток реки Миния и единственная река, вытекающая из озера Плателяй. GPS: 56.00798, 21.84789
- 4** Художественная галерея Леонардаса Черняускаса. Художественная галерея и творческие мастерские, обосновавшиеся на водяной мельнице бывшего поместья Плателяй. +370 68569566; GPS: 55.99924, 21.86345
- 5** Озеро Ильгис. Озеро находится на территории ботанико-зоологического заповедника Ильгис. На берегу озера располагается место для наблюдения за птицами. GPS: 56.00578, 21.82169
- 6** Бержорас. Старая однолучная деревня с сохранившимся традиционным ландшафтом, способная заинтересовать ценностями сакральной архитектуры. GPS: 56.02536, 21.81175
- 7** Озеро Бержорас. Третье по размеру озеро на территории Жемайтского национального парка. Площадь бассейна всего 2,4 км². Озеро находится на территории ландшафтного заповедника Бержорас. GPS: 56.02120, 21.82146
- 8** Костёл Святого епископа Станислава в Бержорасе. Возведённый в 1746 г., один из уникальнейших деревянных костёлов Литвы, отличающийся своей исключительной архитектурной и художественной ценностью. GPS: 56.02523, 21.81297



- 9** Обзорная башня Сибирь. С башни высотой 15 м открывается удивительная панорама окрестностей озёр Плателяй и Бержорас. GPS: 56.03049, 21.81442
- 10** Плателяй. Один из красивейших и обладающих известным прошлым городов Жемайтии. Упоминается с XV в., когда поместье, поселение и костёл Плателяй находились на полуострове Швенторкалис. GPS: 56.04286, 21.81569
- 11** Экспозиции, посвящённые Жемайтскому национальному парку и Ужгавенес. Экспозиции в амбаре поместья Плателяй знакомят с историей поместья, прошлым городка, жемайтской этнографией и природой края. Рядом, в бывших конюшнях, открыта первая в Литве экспозиция, посвящённая Ужгавенес. +370 65907918; GPS: 56.03827, 21.81433
- 12** Парк поместья Плателяй. Растущие в парке деревья признаны природными памятниками, сохранились руины фундамента сгоревшего деревянного центрального дворца. GPS: 56.03968, 21.81606
- 13** Костёл Святых апостолов Петра и Павла в Плателяй. Возведённый в 1744 г., один из старейших деревянных костёлов в Литве, построен из тёсаных брёвен. Сохранилось много старинных икон, одежды и инвентаря для проведения литургии. GPS: 56.04067, 21.81599
- 14** Дирекция Жемайтского национального парка и Центр обслуживания посетителей. Предоставляется информация о достопримечательностях, туристических услугах. Открыта экспозиция «Тайны жемайтской земли», посвящённая ценностям национального парка. +370 44849231; GPS: 56.04229, 21.81511
- 15** Ознакомительная тропа Шейре. GPS: 56.04841, 21.82735
- 16** Обзорная площадка у озера Плателяй. GPS: 56.04704, 21.82833

УСЛУГИ

Ночлег

Средства размещения:
www.zemaitijosnp.lt



Питание

Учреждения общественного питания:
www.zemaitijosnp.lt/turizmas/maitinimas



Магазины

«Čia Market» (Плателяй),
GPS: 56.04270, 21.81648

«Aibė» (Плателяй),
GPS: 56.04332, 21.81536

«Pagunda» (Плателяй),
GPS: 56.04710, 21.81865



Аптеки

Аптека в Плателяй (рядом находится амбулатория), GPS: 56.04227, 21.81611



Банкоматы

Терминал «Perlas» (Плателяй),
GPS: 56.04332, 21.81536



Общественный транспорт

Доступные маршруты и расписание автобусов: www.plungesap.lt,
(маршрут № 25A) www.autobusbilietai.lt



Места для отдыха

1. Кемпинг в Плокштине, ,
GPS: 56.03843, 21.88443

2. Место для кратковременного отдыха у озера Бержорас, ,
GPS: 56.02336, 21.82665

3. Кемпинг в Шейре, ,
GPS: 56.04950, 21.83356

4. Кемпинги:
www.zemaitijosnp.lt/turizmas/stovyklavietes

ИНФОРМАЦИЯ ДЛЯ ТУРИСТОВ



Дирекция Жемайтского национального парка, Центр обслуживания посетителей, ул. Диджэи, 8, Плателяй,
www.zemaitijosnp.lt, +370 65907929;
GPS: 56.04245, 21.81533



Туристический информационный центр Плу́нге, ул. С. Даряус ир С. Гирено, 27, Плу́нге, www.visitplunge.lt,
+370 64053644; GPS: 55.91675, 21.85142



Плателяй–Салантай

В направлении Приморской низменности

Лесная тропа на протяжении 6 км проходит по бровке шоссе Плателяй–Салантай (№ 2302). На этом этапе маршрут спускается вниз по западной части Жемайтской возвышенности. Во время путешествия в направлении Приморской низменности открывается красивейшая панорама ландшафта. В центре деревни Гинталишке Лесная тропа уходит налево на юго-запад и 2,4 км петляет по шоссе № 3216, затем сворачивает направо на запад, где пересекает крупнейший на этом этапе лесной массив. В советские времена здесь находилась ракетная база, что доказывает выложенная бетонными плитами дорога. Затем маршрут совпадает с шоссе Плунге–Салантай (№ 169) и через 1,4 км уходит влево. До города Салантай тропа петляет по небольшой дорожке, а к центру города ведёт по улицам Жемайтес и М. Валанчяус. Начало маршрута – Жемайтийский национальный парк, окончание – Салантайский региональный парк.



ПРАКТИЧЕСКАЯ ИНФОРМАЦИЯ

..... 22 км

⌚ 5 – 7 час.

🚩 Центр Плателяй, перекрёсток улиц Диджесёс и Жямайтес/Эжиро

🚩 Центр Салантай, у почты (ул. М. Валанчяус)



Плателяй – Гинталишке – Антсеняй – Гедгауджяй – Салантай



Асфальт и грунтовые дороги.



Легкая



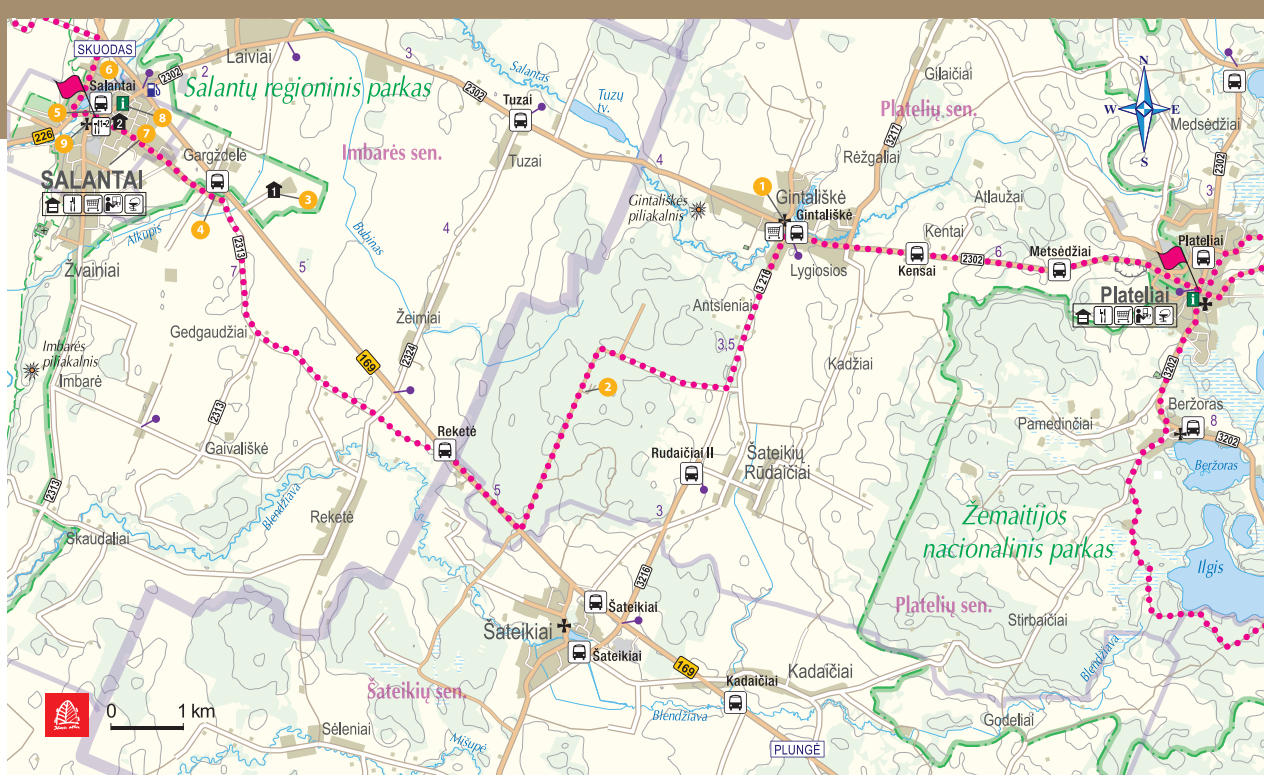
Соблюдать осторожность при движении по обочинам!

ИНФОРМАЦИЯ ДЛЯ ТУРИСТОВ

i Дирекция Жемайтийского регионального парка, Центр обслуживания посетителей, ул. Диджэи, 8, Плателяй, www.zemaitijosnp.lt, +370 44849231; GPS: 56.04229, 21.81511

i Салантайский региональный парк, Центр обслуживания посетителей, ул. Лайвию, 9, Салантай, www.salanturp.lt, +370 44558761; GPS: 56.06182, 21.57620

i Туристический информационный центр Кретингского района, ул. Вильняус, 2В, Кретинга, www.kretingosturizmas.info, +370 44573102; GPS: 55.89091, 21.24207



ПРИРОДА

Приблизительно на протяжении 5 км от центра деревни Гинталишке Лесная тропа петляет в направлении пуши (леса) Шатейкяй. Пуца примыкает к шоссе Плу́нге–Салантай. Она отличается тем, что скрывает важный исторический период. В 1961 г. в этих лесах была построена советская наземная площадка для запуска ракет, которая в настоящее время не доступна для посещения, однако вокруг достаточно дикой природы. Крупнейшее встречающееся здесь животное лось (*Alces alces*) – самое большое в Европе млекопитающее семейства оленых. Между прочим, интересно то, что по-латышски лось (*briedis*) звучит как олень (*alnis*), а олень (*elnias*) – как лось (*briedis*). У лосей огромные рога: они могут достигать полутора метров и весить до 15 кг. Рога есть только у самцов. Взрослые самцы сбрасывают рога ежегодно, сразу после брачного периода в сентябре–октябре. Грызуны быстро уничтожают рога, поэтому в природе их находят редко. Лоси – хорошие пловцы, поэтому стараются держаться ближе к воде, чтобы освежиться и смыть кровососущих насекомых. Летом живут по одиночке, кроме самок с потомством, зимой – небольшими группами. Лоси не агрессивны, однако рекомендуется их не пугать и не раздражать, особенно самок с потомством. Лось может представлять опасность для путешественников с собаками, так как последние раздражают лосей. В обычной ситуации лось убегает от человека. Всегда важно соблюдать безопасную дистанцию. В Балтийских странах единственным врагом лося является волк. Издавна пуца Шатейкяй хорошо известна местным жителям, так как в ней много даров леса – огромные площади черники, самые разнообразные грибы.

СТОИТ УВИДЕТЬ!

- 1 Костёл Святого апостола и евангелиста Матфея в Гинталишке.** Деревянный костёл, по форме напоминающий традиционный жилой дом.
GPS: 56.04968, 21.72392
- 2 Наземная ракетная база в Шатейкяй.** Здесь находилась советская наземная площадка для запуска ракет. Действовала приблизительно до 1978 г. В ангарах хранилось 8 баллистических ракет средней дальности R-12. Ракеты с

4 наземных площадок для запуска ракет были нацелены на различные объекты в Западной Европе. Для посещения не доступна. GPS: 56.02771, 21.68141

- 3 Усадьба-музей Орвидасов.** В музее под открытым небом можно найти много работ из камня и дерева, созданных основателем музея Вилюсом Орвидасом и другими художниками. +370 61328624; GPS: 56.05118, 21.61054

- 4 Часовня Святой Варвары в Гаргждеде.** Кладбищенская часовня в стиле ренессанс, смотрящая передним фасадом на Салантай. GPS: 56.05065, 21.59741

- 5 Салантай.** Уникальный, старинный город с почтенной историей, обосновавшийся на обоих берегах реки Салантас. Когда-то носил название Скиланджяй и представлял собой важный перекрёсток торговых путей, в последствии быстро превратился в городок. GPS: 56.06066, 21.57139

- 6 Зоо-усадьба М. Иванаускаса.** Здесь вы можете полюбоваться на экзотических животных и птиц. +370 65072453; GPS: 56.06337, 21.57609

- 7 Салантайский региональный парк.** Основан с целью сохранения старых русел Минии, Салантаса, Эрлы и их окрестного ландшафта, природной экосистемы и ценностей культурного наследия. Отличительная черта – напоминающие тундровый ландшафт скопления валунов и можжевеловые заросли. GPS: 56.06182, 21.57620

- 8 Салантайский региональный парк, Центр обслуживания посетителей.** Предоставляется информация о достопримечательностях, туристических услугах. В Центре обслуживания посетителей открыта экспозиция на тему ледника, отражающая уникальность края. +370 44558761; GPS: 56.06182, 21.57620

- 9 Костёл Вознесения Пресвятой Девы Марии в Салантай.** Возведённый в 1911 г. костёл в неоготическом стиле, издали встречающий всех прибывающих в Салантай с любой стороны. В костёле хранится ценная икона Пресвятой Девы Марии с младенцем Иисусом на руках. GPS: 56.05870, 21.56900

УСЛУГИ

Ночлег

Средства размещения:
www.zemaitijosnp.lt

- 1. Усадьба «Orvidų sodyba»,**
+370 61328624;
GPS: 56.05118, 21.61054
- 2. Апартаменты «SalaRent»,**
+370 68225235;
GPS: 56.05925, 21.57484

Питание

Учреждения общественного питания:
www.zemaitijosnp.lt/turizmas/maitinimas

- 1. Кафе-пиццерия «Verona»,**
+370 60617483; GPS: 56.06000, 21.57178
- 2. Кафе «Pakalnutė»,**
+370 44558703; GPS: 56.05977, 21.57092

Магазины

- «Pliusas» (Гинталишке),
GPS: 56.04903, 21.72415
- «IKI» (Салантай),
GPS: 56.05925, 21.57183
- «Salantų pyragas» (Салантай),
GPS: 56.06024, 21.57339

Аптеки

- «Camelia vaistinė» (Салантай),
GPS: 56.05952, 21.57163

Банкоматы

- «Swedbank» (Салантай),
GPS: 56.05972, 21.57203

Общественный транспорт



Автобусная остановка (Плателай),
GPS: 56.04733, 21.81845
Автобусная остановка (Салантай),
GPS: 56.06059, 21.57139
Доступные маршруты и расписание автобусов:
www.plungesap.lt,
www.kretingosap.lt,
www.autobusubilietai.lt



Салантай–Моседис

Через Салантайский региональный парк

Из городка Салантай Лесная тропа выбирается по улицам М. Валанчяус, Падваралё и Илгая. За 100 м до шоссе № 169 маршрут уходит влево на сельскую дорожку и через 3,5 км достигает улицы Эрлос, где сворачивает налево на запад. Ещё через 0,4 км уходит вправо на север и выводит в деревню Шатраминяй, где поворачивает направо на юго-запад, через 2,9 км пересекает шоссе Салантай–Скуодас (№ 169) и в Шаукляй уходит влево на север. Через 3,8 км достигает конечной точки данного этапа – Моседиса. Большая часть этапа, кроме этапа в окрестностях Шатраминяй, протекает по территории Салантайского регионального парка.



ПРАКТИЧЕСКАЯ ИНФОРМАЦИЯ

..... 20 км

⌚ 5 – 7 час.

🚩 Центр Салантай, у почты
(улица М. Валанчяус)

🚩 Моседис, Музей камней
Вацловаса Интаса.

📍 Салантай – Алкас – Палшяй
– Шатраминяй – Шаукляй –
Наукуай – Моседис

🌳 В основном грунтовые
дороги, в населённых
пунктах – асфальт.

☐ Легкая



Соблюдать осторожность при
движении по обочинам!



Рекомендуется по
крайней мере полдня
посвятить осмотру
наиболее интересных
достопримечательностей
Моседиса.

ПРИРОДА

Салантайский региональный парк основан в 1992 м. с целью сохранения старых русел Минии, Салантаса, Эрлы и их окрестного ландшафта, природной экосистемы и ценностей культурного наследия. Отличительная черта – напоминающие тундровый ландшафт скопления валунов и можжевельниковые заросли. В скоплении валунов в Шаукляй растут крупнейшие в Литве можжевельниковые заросли (их площадь составляет 79 га, по которой разбросано около 300 000 м² валунов). В Моседисе расположен Республиканский музей камней В. Интаса, в котором собрано более 150 тыс. экземпляров (вес самого большого камня достигает 50 тонн, а самого маленького – несколько грамм). В Салантай можно полюбоваться самым толстым и старым каштаном в Литве. Разнообразие и красоту ландшафту придают городища Картена и Имбаре, гора Алкос. С исключительными природными и культурными ценностями регионального парка можно ознакомиться в Центре обслуживания посетителей Салантайского регионального парка.

СТОИТ УВИДЕТЬ!

- 1 Салантайский городской парк.** Бывший парк поместья Салантай, один из крупнейших в Кретингском районе. Основанный на живописном берегу реки Салантас, парк ценится своим биологическим разнообразием. GPS: 56.05846, 21.56656
- 2 Салантайский каштан.** Самый толстый каштан в Литве, охраняемый государством объект ботанического природного наследия. Находится в Салантайском городском парке. GPS: 56.05678, 21.56368
- 3 Гора Алкос.** Сформировавшийся в ледниковый период крупный холм в месте слияния рек Эрла и Алкупис. Гора опутана преданиями, считается, что здесь находилось языческое святилище. GPS: 56.07201, 21.54895
- 4 Часовня Пресвятой Девы Марии в Шатраменай.** Деревянный костёл-часовня, построена в XVIII в. GPS: 56.14180, 21.52229
- 5 Скопление валунов в Шаукляй.** Впечатляющее, одно из крупнейших в Литве скопление валунов площадью 79 га, отличающееся уникальным, напоминающим тундру ландшафтом, есть пешеходная природная тропа и обзорная башня. В целях природообустройства в скоплении валунов заведено стадо муфлонов. GPS: 56.12533, 21.59544
- 6 Место древнего культа в Шаукляй.** Комплекс места древнего культа в Шаукляй состоит из камня с плоскодонной чашей. Камень – это алтарь бывшего языческого святилища. GPS: 56.13910, 21.58178
- 7 Моседис.** Один из старейших городков Жемайтии, который ещё называют «Столица камней». Моседис располагается у реки Бартува, на территории Салантайского регионального парка. Городок славится музеем камней, основу которому в 1957 г. положил проживавший здесь врач Вацловас Интас. GPS: 56.16574, 21.57343

- 8 Река Бартува.** Река, впадающая в озеро лагунного происхождения Лиепаяс, сообщаемое с Балтийским морем. GPS: 56.16509, 21.57452
- 9 Республиканский музей камней Вацловаса Интаса.** Уникальный музей, представляющий экспозицию камней под открытым небом и коллекцию редких деревьев и растений. В отреставрированном помещении водяной мельницы оборудована камерная экспозиция камней. В музее демонстрируется коллекция из более чем 150 тыс. камней. +370 44051124; GPS: 56.16525, 21.57416
- 10 Познавательная тропа Моседиса.** Тропа протяжённостью около 3,5 км вокруг Моседского пруда. Начинается у музея камней и заканчивается у Моседского городища. Знакомит с известными достопримечательностями городка. Рядом находится площадка для отдыха. GPS: 56.16451, 21.57274

УСЛУГИ



Ночлег

- 1. Усадьба «Žalioji sodyba»,**
+370 61254186;
GPS: 56.08813, 21.52609
- 2. Усадьба «Šauklių pirtelė»,**
+370 61600780;
GPS: 56.13728, 21.58240
- 3. Гостевой дом «Svajonių levanda»,**
+370 61804028;
GPS: 56.16800, 21.57718
- 4. Усадьба «Kaštonas»,**
+370 61614650;
GPS: 56.16941, 21.57483



Питание

- 1. Кафе «Elektrėnė»,**
+370 65538334;
GPS: 56.05677, 21.55509
- 2. Кафе-бар в Моседисе,**
+370 64544112;
GPS: 56.16646, 21.57627



Магазины

- Магазин (Шаукляй),**
GPS: 56.13093, 21.57468
- Магазин (Моседис),**
GPS: 56.16362, 21.57434



Аптеки

На данном этапе отсутствует.



Банкоматы

На данном этапе отсутствует.



Общественный транспорт

Автобусная остановка (Салантай),
GPS: 56.06059, 21.57139

Автобусная остановка (Моседис),
GPS: 56.16365, 21.57433

Доступные маршруты и расписание автобусов: www.kretingosap.lt,
www.skuodoautobusai.lt,
www.autobusubilietai.lt



Места для отдыха

- 1. Площадка для отдыха**
(у горы Алкос), GPS: 56.07101, 21.55144
- 2. Площадка для отдыха Шаукляйского пруда,** GPS: 56.12804, 21.58726
- 3. Площадка для отдыха Моседского пруда,** GPS: 56.15986, 21.58067

ИНФОРМАЦИЯ ДЛЯ ТУРИСТОВ



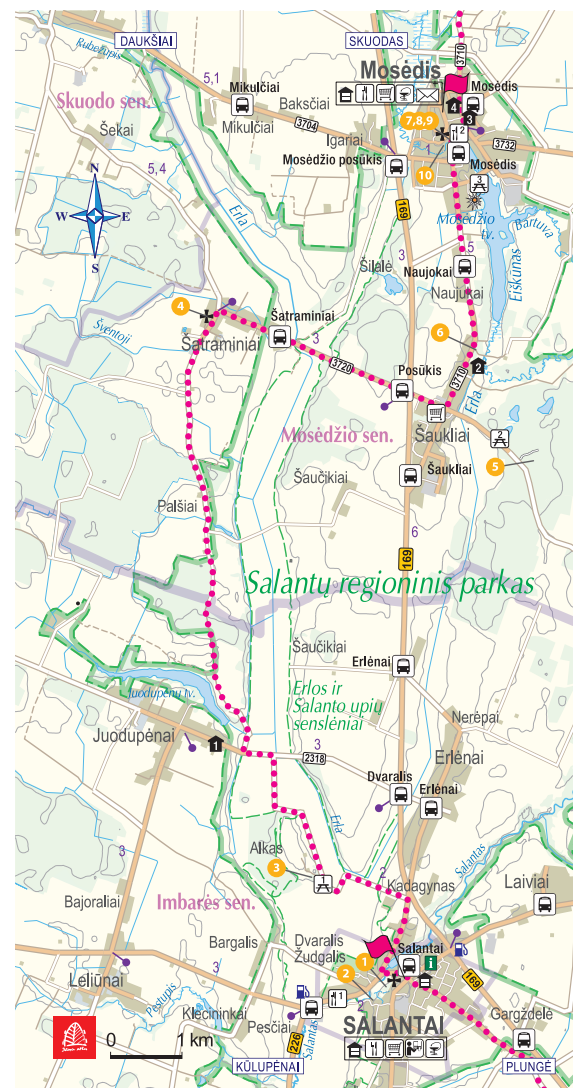
Дирекция Салантайского регионального парка,
ул. Лайвю, 9, Салантай,
www.salanturp.lt, +370 44558761;
GPS: 56.06182, 21.57620



Информационный центр в Скуодасе,
ул. Витауто, 9, Скуодас,
www.infoskuodas.lt,
+370 44073510; GPS: 56.26914, 21.53095




Туристический информационный центр Кретингского района,
ул. Вильняус, 2В, Кретинга,
www.kretingosturizmas.info,
+370 44573102; GPS: 55.89095, 21.24195



Моседис–Скуодас

В Скуодас, город у литовско-латвийской границы

Из городка Моседис по улицам Саланту и Скуодо Лесная тропа петляет в направлении Скуодаса и чуть менее чем через 8 км выходит на шоссе Салантай–Скуодас (№ 169). Далее маршрут пролегает среди обрабатываемых земель. Ландшафт меняется после входа в долину реки Бартувы. 0,5 км маршрут проходит по шоссе Салантай–Скуодас, затем сворачивает налево и на протяжении 6,7 км петляет по небольшим сельским дорожкам до прибытия в Скуодас. Далее проходит по улицам Кретингос, Лайсвес и Крантинес, пересекает Скуодасский парк и по улицам Гедимино, Витауто и Й. Басанавичяус (шоссе № 169) подходит к литовско-латвийской границе – конечной точке этапа.



ПРАКТИЧЕСКАЯ ИНФОРМАЦИЯ

..... 22 км ⌚ 5 – 7 час.

Моседис, Музей камней Вацловаса Интаса

Литовско–Латвийская государственная граница

Моседис – Кракес – Кубилишке – Кулай – Скуодас – Литовско–Латвийская государственная граница



Грунтовые дороги, в городе Скуодас и Скуодасском районе – асфальт, в городском парке – дорожки с сыпучим покрытием.



Легкая



Соблюдать осторожность при движении по обочинам!



Для пересечения границы необходимо иметь действующие документы для путешествия.



Если вы планируете переночевать, а затем продолжить прохождение маршрута на территории Латвии, завершите данный этап в Скуодасе, где вы найдёте средства размещения. Расстояние от центра Скуодаса до государственной границы – около 3 км.

ПРИРОДА

Скуодас расположен возле красивой реки Бартувы. Река Бартува (в Латвии – Bārta) берёт начало из моренного кряжа на территории Жемайтского национального парка в 3 км на север от озера Плателяй. Река протекает через территории Плунгенского и Скуодасского самоуправлений. Крупные пруды: Скуодасский (92 га) и Моседский (56 га). Бартува впадает в озеро Лиепаяс, которое по портовым каналам соединяется с Балтийским морем. Низовье реки выпрямлено, а берега укреплены валами для защиты окрестных низин от наводнений.

СТОИТ УВИДЕТЬ!

- 1 Костёл Святого архангела Михаила в Моседисе.** Одно из самых впечатляющих сооружений сакральной архитектуры в стиле позднего барокко в Литве. Старейший сохранившийся костёл в Скуодасском районе. GPS: 56.16567, 21.57246
- 2 Усадьба врача Вацловаса Интаса.** В усадьбе в 1957–2007 гг. проживал врач и коллекционер камней Вацловас Интас. GPS: 56.16890, 21.57333
- 3 Городище Кубилишке.** Находится на расположенном в месте слияния рек Бартувы и Опалис выступе берега. Датируется началом II тыс. GPS: 56.24222, 21.50698
- 4 Скуодас.** Город на северо-западе Литвы у границы с Латвией, в месте слияния рек Бартува и Луоба. Получил название края куршей, так как здесь более чем тысячу лет назад проживало это воинственное племя. Говорят, что Литва начинается со Скуодаса не только из-за географического положения, но и из-за исторического прошлого. GPS: 56.26998, 21.52128
- 5 Скуодасский музей.** Располагается в помещениях в месте бывшего Скуодасского поместья. В музее хранятся ценности, отражающие историю и культуру Скуодасского края. +370 44073638; GPS: 56.26916, 21.52161
- 6 Скуодасский городской парк.** Создание парка начато в 1968 г. с целью развития оставшихся фрагментов места бывшего Скуодасского поместья. На окраине парка проложена «Тропа здоровья», которую украшают созданные народными мастерами деревянные скульптуры. GPS: 56.26857, 21.52670
- 7 Памятник в знак страданий народа.** Произведение, символически придающее смысл истории Литвы и Скуодасского края. GPS: 56.26942, 21.52625
- 8 Костёл Святой Троицы в Скуодасе.** Костёл в неороманском стиле, построенный из каменной кладки. Во дворе костёла находится каменная колокольня. GPS: 56.27002, 21.52684
- 9 Часовня каменного креста.** Часовня в память о первых католических миссиях в Скуодасе. GPS: 56.27071, 21.52924

- 10 Евангелическо-лютеранская церковь в Скуодасе.** Построена в 1821 г., основатель – граф Йонас Казимерас Сапега. Старейшее здание в Скуодасе. GPS: 56.27028, 21.53165
- 11 Памятник Я. Ходкевичу.** Памятник основателю автономии Скуодаса. GPS: 56.27124, 21.53487

УСЛУГИ



Ночлег

- 1. Гостевой дом «Svajonių levanda»,** +370 61804028; GPS: 56.16800, 21.57718
- 2. Усадьба «Kaštonas»,** +370 61614650; GPS: 56.16941, 21.57483
- 3. Скуодасская школа деревенских промыслов, ремёсел и услуг,** +370 44076433; GPS: 56.26761, 21.50600
- 4. «Skuodiškio užėiga»** (аренда комнат), +370 61530714; GPS: 56.27138, 21.53731
- 5. «Pas Nerijų»** (аренда комнат), +370 60023159; GPS: 56.27331, 21.53536



Питание

- 1. Кафе-бар в Моседисе,** +370 64544112; GPS: 56.16646, 21.57627
- 2. Кафе «Kavinukas»,** +370 67441965; GPS: 56.26966, 21.52803
- 3. Кафе-пиццерия «Vespera»,** +370 61003595; GPS: 56.27042, 21.52971
- 4. Кафе «Skuodiškio užėiga»,** +370 61530714; GPS: 56.27138, 21.53731
- 5. Кафе «Pas Nerijų»,** +370 60023159; GPS: 56.27331, 21.53536



Магазины

- Магазин (Моседис),** GPS: 56.16621, 21.57310
«Aibė» (Моседис), GPS: 56.16671, 21.57739
«Maxima» (Скуодас), GPS: 56.27048, 21.53040
«Čia Market» (Скуодас), GPS: 56.26853, 21.53091
«Maxima X» (Скуодас), GPS: 56.26772, 21.53113



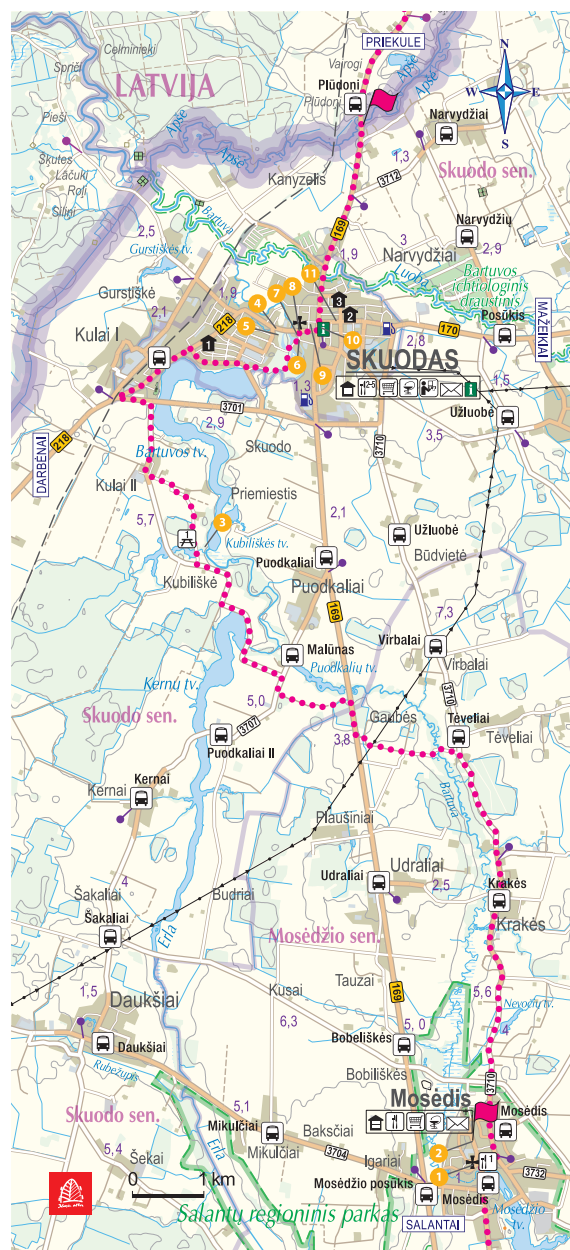
Аптеки

- «Camelia vaistinė» (Моседис),** GPS: 56.16613, 21.57809
«Camelia vaistinė» (Скуодас), GPS: 56.27060, 21.53060
«Euro vaistinė» (Скуодас), GPS: 56.26776, 21.53107



Банкоматы

- Терминал «Perlas» (Моседис),** GPS: 56.16671, 21.57739



«Šiaulių bankas» (Скуодас), GPS: 56.26776, 21.53107

«Luminor» (Скуодас), GPS: 56.26774, 21.53111

«Luminor» (Скуодас), GPS: 56.27046, 21.53040



Общественный транспорт

Скуодасский автовокзал, GPS: 56.27080, 21.53960
 Доступные маршруты и расписание автобусов: www.skuodoautobusai.lt, www.autobusubilietai.lt
 (курсирует автобус Моседис-Скуодас).



Места для отдыха

- 1. Площадка для отдыха (Кубилишке),** GPS: 56.24284, 21.50318

ИНФОРМАЦИЯ ДЛЯ ТУРИСТОВ



Информационный центр в Скуодасе, ул. Витауто, 9, Скуодас, www.infoskuodas.lt, +370 44073510; GPS: 56.26914, 21.53095

САМЫЕ ЯРКИЕ ВПЕЧАТЛЕНИЯ В ЮЖНОЙ КУРЗЕМЕ

- Широкие ландшафты Западной Курземской возвышенности
- Впечатляющие щебневые карьеры в Грамзда
- Возделываемые поля зерновых культур и цветущей гречихи
- Глубокая и прохладная долина реки Рунюпе
- Ландшафт парка и водоёмов в Казданга
- Вкуснейшие сыры в Казданга
- Историческая деревянная архитектура в Айзпите
- Винодельческие традиции в Айзпите





ЛАТВИЯ ЮЖНАЯ КУРЗЕМЕ

ХОЛМЫ И РЕЧНЫЕ ДОЛИНЫ ЗАПАДНОЙ
КУРЗЕМСКОЙ ВОЗВЫШЕННОСТИ

#87-91

**Литовско-латвийская граница – Грамзда – Приекуле
– Калвене – Айзпуте – Снепеле: 111 км, 6 дней**

Южное Курземе также называют Лейшмала, что означает местность у границы с Литвой. В ландшафте отсутствуют старые усадьбы или деревни, так как все они были уничтожены в годы Второй мировой войны, поэтому вдоль Лесной тропы доминируют сельскохозяйственные пейзажи с изредка встречающимися лесистыми участками. Свидетели древних времён – Шведские ворота в Приекуле, возведённые в 1688 г. и украшенные вырезанными в готландском песчанике гербами баронов Корфов и Редернов, а также исторические здания XVIII–XIX вв. в Айзпуте.



Литовско-Латвийская граница – Грамзда

Завитая Вартайская равнина

Литовско-латвийская государственная граница проходит по руслу реки Апша, которую по мосту трассы Скуодас – Приекуле (Р114) пересекает тропа Лесного маршрута. Сначала он петляет обочиной дороги и через 1,7 км сворачивает на гравийную дорогу в направлении Калети. Из окрестностей дер. Озоли открывается вид западной части Куршских холмов – широких и красивых волнистых равнин Вартайи. Этап маршрута в 0,5 км идёт дорогой V1217 через деревню Озолы, далее сворачивает вправо и через 2 км достигает дороги Барта – Калети – Грамзда (V1218). За озером Калшу маршрут ведёт к Грамзде.



ПРАКТИЧЕСКАЯ ИНФОРМАЦИЯ

..... 13 км ⌚ 3 – 4 час.

🚩 Литовско-Латвийская государственная граница у моста через реку Апша.

🚩 Грамзда, площадка напротив лютеранской церкви.

📍 Государственная граница – Озоли – Грамзда

🌳 Гравий, асфальт.

⬤ Легкая

⚠️ Будьте осторожны на дорожных обочинах!

⚠️ В окрестностях Грамзда расположены карьеры песка и гравия, поэтому на 3,5 км этапе Барта – Грамзда оживлённое движение грузовых автомобилей.

Пересекая границу Литвы и Латвии необходимо иметь действительные, удостоверяющие личность, документы.



Прежде, чем пересекать границу предлагаем последний этап пути закончить в г. Скуодас, где имеются комнаты для постояльцев, и утром следующего дня продолжить маршрут по территории Латвии. Расстояние от Скуодаса до государственной границы около 3 км. Таким образом вам придётся идти 13 км до Грамзда (13 км) и ночевать там в палатках или ехать автобусом в Приекуле, где имеются комнаты для постояльцев. Следующим утром сможете вернуться в Грамзду на автобусе.

ПРИРОДА

В открытых лугах можно услышать стрекот коростеля. На территории Латвии он сравнительно более частая, чем в других странах Европы, птица – здесь гнездятся около 40 000 пар коростелей. Там, где они гнездятся, с вечера до позднего утра беспрестанно звучит их стрекот «дре-дре, дре-дре», который повторяется совсем подряд несколько десятков раз. Люди очень удачно подражают голосу коростелей речёвкой: «крес, крес творожка поесть, а кому, дитяте моему, какому, самому малому». Стрекот коростелей слышен с конца мая до сумерек и ночей середины июля, нередко и днём. Почти в половину меньше куропатки, коричневатато-землисто цвета, с россыпью тёмных продольных пятен и ярко-коричневыми крыльями коростелей нелегко заметить в высоких травах. Немало труда составляет заставить их взлететь, и, в случае опасности, они прежде всего бегут и очень быстры, и проворны в гуще трав, где чувствуют себя лучше, чем в воздухе. Заращение лугов кустарником, мелиорация и интенсивное сельское хозяйство создают опасность для жизни этих пернатых. Коростель изображён на юбилейной серебряной монете в 10 латов.

СТОИТ УВИДЕТЬ!

- 1 Река Апша.** В Латвии звучит Апша, а в Литве называется Апше, - правый приток реки Бартува. Длина реки 40 км, 20 из которых протекают в Литве. Верховья Апши называют Верета. В среднем и нижнем течении по ней проходит государственная граница Литвы.
GPS: 56.29609, 21.53920
- 2 Грамзда.** Село в Юго-западной Латвии, в самоуправлении Приекуле, упоминается в письменных источниках XIII века о тракте из Юрпи́лса в Апуоле. Было подвластно ливонскому ордену. Наибольший ущерб был нанесён селу во II MB – весь центр был сожжён в 1941 г., в советское время уничтожались хутора и началось строительство современной деревни с многоэтажными жилыми домами. +371 28374204 (экскурсовод);
GPS: 56.36658, 21.60314
- 3 Лютеранская церковь в Грамзде.** Её история начинается с указа Куршского герцога от 1567 г. о строительстве церкви. В 2009 г. было начато восстановление и в настоящее время все работы закончены. +371 28374204;
GPS: 56.36536, 21.60317
- 4 Площадь «Vārti uz Latviju».** Три освещённые ладьи примерно шестиметровой высоты – красная белая и красная символизируют поколения и их вековой путь к независимой Латвии.
GPS: 56.36594, 21.60396
- 5 Антикварные предметы в Грамзде.** История школы Грамзда, сел Грамзда и Айзвыкяй, коллекция старинных вещей. +371 28374204;
GPS: 56.36793, 21.60313

- 6 «Mežaparks» в Грамзде и кинозал под открытым небом.** Дорожка длиной 2 км покрыта гравием, что позволяет передвигаться людям с ограниченными возможностями. На объектах живой природы сооружены навесы, качели, кострища.
+371 28374204;
GPS: 56.36762, 21.60732

УСЛУГИ



Ночлег

- 1. Место для палаток в «Gramzdas Mežaparks»,** +371 28374204;
GPS: 56.36661, 21.60649



Питание

- 1. Пиццерия «Lauku pica»** с доставкой в Грамзде и в радиусе 30 км, +371 24603440;
GPS: 56.36902, 21.58880



Магазины

- «Aibe» (Грамзда),** +371 29107441;
GPS: 56.36904, 21.60378



Аптеки

На этом этапе не имеются.



Банкоматы

На этом этапе не имеются.



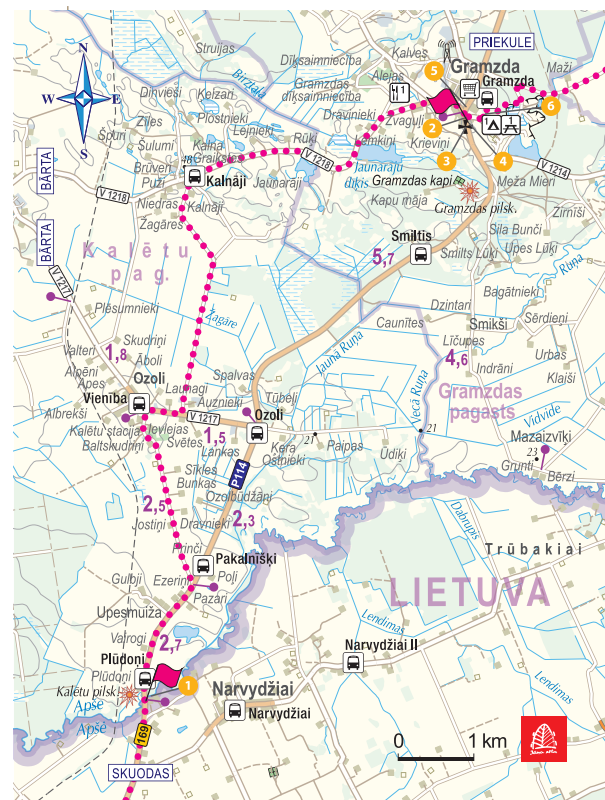
Общественный транспорт

Скуодас – Грамзда автобусов нет.



Места для отдыха

- 1. «Gramzdas Mežaparks»,**
GPS: 56.36762, 21.60732



ИНФОРМАЦИЯ ДЛЯ ТУРИСТОВ




Туристический информационный центр
Приекуле, ул. Айзпутес, 1а, Приекуле,
www.leismalite.lv, +371 26132442;
GPS: 56.43860, 21.57969



Грамзда – Приекуле

В богатую сказками Приекуле

От Грамзды Лесная тропа маленькими тропками петляет вдоль карьеров песка и гравия, проходит в северо-восточном направлении через фермерские поля. Возле усадьбы «Lejasbunci» («Леясбунчи – Нижний Бунчи») маршрут сворачивает к Мазграмзде и перед самым местечком пересекает глубокую и прохладную долину речки Рунюпе. За Мазграмздой маршрут пролегает вдоль трассы Грамзда – Приекуле (P114), от которой открывается вид волнистых равнин Вартаи в западной части широкой красивой Куршской возвышенности. После пересечения этой трассы, маршрут лесной тропы проходит через бывший аэродром, дорогой Приекуле – Пурмсати – Калейи (V1211) и небольшой дугой через лесок. Извилистым берегом речки Вирга лесная тропа, следуя через лесопарк «Priekules Priediens» («Приекулес Приеденс – Сосны Приекуле»), приводит к Лютеранской церкви в Приекуле.



ПРАКТИЧЕСКАЯ ИНФОРМАЦИЯ

..... 18 км

⌚ 5 – 6 час.

🚩 Грамзда, площадка напротив лютеранской церкви.

🚩 Лютеранская церковь в Приекуле.

📍 Грамзда – Мазграмзда – Приекуле



Гравий, небольшой участок троп, в Приекуле – асфальт.



Легкая



Будьте осторожны при ходьбе по обочине!



Между Грамздой и Приекуле нет заведений общепита.

ПРИРОДА

Руня является одной из самых бурных рек Латвии, так как её уклон равен ~3,8 м/км. Эта извилистая небольшая река течёт по глубокому ущелью с отвесными берегами. Для охраны важнейших природных ценностей – лесных склонов, лесных котловин и дубрав между Мазграмздой и Вайнёде в 1977 г. был учреждён природный резерват долины реки Рунюпе. На склонах и котловинах произрастают смешанные леса: липы, клёны, дубы, вязы, ивы и ясени. Кое-где из отвесных котловин текут источники, имеются небольшие обнажения и вскрытия конгломератов (сцементированного гравия), охраняемые среды обитания. В русле речки полно нагромождений валунов разной величины, поэтому некоторые её участки особо стремительны. 2021 г. объявлен годом среды обитания бурных и других природных участков рек («Gada dzīvotne 2021» («Год естественной среды 2021»)). В природном резервате разрешается разводить костры и ставить палатки только в специально отведённых и хорошо оборудованных для этого местах.

СТОИТ УВИДЕТЬ!

- Карьеры.** С 1963 г. осуществляется добыча гравия для прокладки дорог и производства асфальта. Глубина карьеров достигает 10 м, а возникшие водные объекты используются жителями для купания и рыболовства.
GPS: 56.36697, 21.61693
- Долина реки Рунюпе.** Природный резерват площадью 607 га. Берега Рунюпе близ Мазграмзды особенно круты, и ландшафт напоминает каньон.
GPS: 56.39416, 21.65640
- Мемориальный ансамбль воинского кладбища.** Самое большое воинское кладбище в Балтийских странах: здесь захоронены более 23 000 солдат советской армии, в 1945 г. сложивших головы на поле боя в Куршском котле Второй Мировой войны.
GPS: 56.43172, 21.59877
- Приекульский сосновый бор.** Небольшой лесок, излюбленное место прогулок и отдыха.
GPS: 56.43819, 21.57148
- Приекуле.** Первое более крупное поселение на пути от Литовской границы. Экскурсовод может провести и показать город.
- Шведские ворота Приекуле.** Ворота поместья Приекуле изображены на гербе города Приекуле.
GPS: 56.44622, 21.59227
- Поместье Приекуле и сторожевая башенка.** Поместье баронов Корф в Приекуле, построено во второй половине XVIII в. Сегодня в этом здании находится средняя школа. Обзорная башенка с водружённым над ней латвийским флагом стали символом восстановления независимости Латвии.
GPS: 56.43893, 21.58135

- Евангелическо-лютеранская церковь Приекуле и Икар.** Легенда гласит, что кузнец поместья выковал крылья и с их помощью опустился с церковной башни. Полёт удался, однако, кузнец был наказан за дерзость – сожжён на костре. Кузнец назван Икаром Приекуле и изображён на гербе самоуправления.
+37126576197; GPS: 56.44192, 21.58492

УСЛУГИ



Ночлег

- Tent site "Gramzdas Mežaparks",**
GPS: 56.36661, 21.60649
- Гостевой дом «Parka namiņš»,**
+371 29159097; GPS: 56.44667, 21.59976



Питание

- Пиццерия «Lauku pīsa»** с доставкой в Грамзде и в радиусе 30 км,
+371 24603440; GPS: 56.36902, 21.58880
- Столовая «Liepu aleja»,**
+371 63461304; GPS: 56.43846, 21.58847
- Кафе «Ikars»,**
+371 27188788; GPS: 56.43863, 21.57963



Магазины

- «Aibe» (Грамзда),
+371 29107441; GPS: 56.36904, 21.60378
- «top!» (Приекуле),
+371 63461000;
GPS: 56.44735, 21.58530



Аптеки

- «Priekules aptieka» (Приекуле),
GPS: 56.44194, 21.58365
- «Mēness aptieka» (Приекуле),
GPS: 56.44734, 21.58521



Банкоматы

- «Swedbank» (Приекуле),
GPS: 56.44622, 21.59227



Общественный транспорт

По маршруту Грамзда – Приекуле ~4 раза в день курсирует автобус.



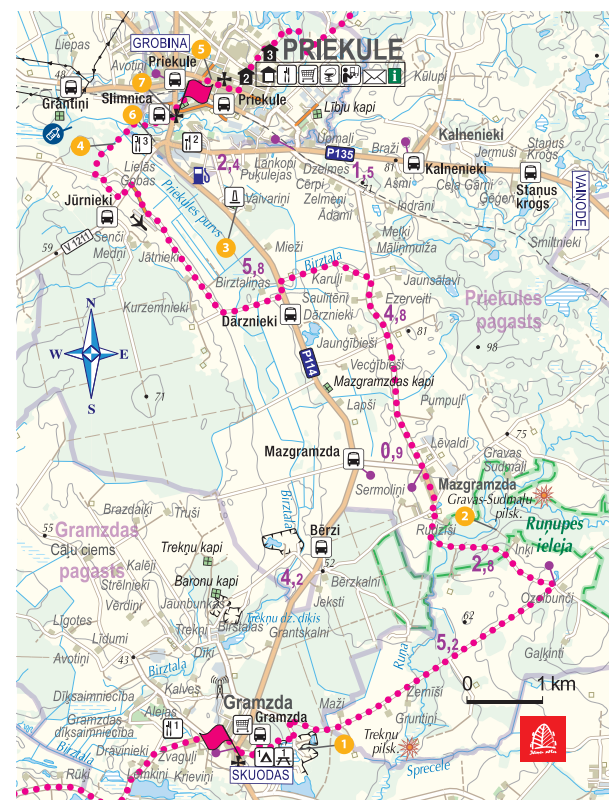
Места для отдыха

- «Gramzdas Mežaparks»,**
GPS: 56.36762, 21.60732

ИНФОРМАЦИЯ ДЛЯ ТУРИСТОВ



Туристический информационный центр Приекуле,
ул. Айзпутес, 1а, Приекуле,
www.leismalite.lv,
+371 26132442;
GPS: 56.43860, 21.57969



Приекуле – Калвене

Старой исторической дорогой через холмы Эмбуте и Бандава

Лесная тропа по улицам Киегелу, Галвена и Парка петляет по Приекуле, ведёт небольшими тропками парка неподалёку от Добелупе и идёт до Аудари, где пересекает трассу Гробиня–Эмбуте (P106). Через 4 км маршрут сворачивает вправо и вплоть до самого шоссе Рига – Лиепая пролегает по малозаселённой местности, где земледельческие поля сменяют перелески и небольшие болотца. Территория между озером Сепене и Калвене очень холмиста – здесь возвышенность Эмбуте сменяется высотами Бандавы. Самая высокая точка Лесной тропы – 115 м над уровнем моря. Через 1 км после пересечения шоссе Рига – Лиепая (A9) достигаем поместья Ташу–Падуре.



ПРАКТИЧЕСКАЯ ИНФОРМАЦИЯ

..... 29 км



7 – 10 час.



Лютеранская церковь в
Приекуле



Поместье Ташу–Падуре



Приекуле – Аудари – Калвене



Гравий, в Приекуле и
Калвене – асфальт.



Высокая



Будьте осторожны
передвигаясь по обочине
и переходя шоссе Рига –
Лиепая A9!



Между Приекуле и Калвене
нет предприятий общепита
и магазинов. На этом этапе
отсутствует общественный
транспорт и нет мест для
размещения туристов.



Для переезда из конкретного
места маршрута необходимо
загодя договориться
с хозяевами места
постоя, чтобы помогли с
осуществлением переезда.

ПРИРОДА

В природном резервате озера Блажга осуществляется проект размножения и восстановления в природе европейских древесных лягушек (*Hyla arborea*). Этот вид древесных лягушек распространён на юге Европы, однако в Латвии считали, что они исчезли с конца XIX в. В 1988 г. Рижский зоосад, выполняя проект, в течение пяти лет выращивал и выпустил в природу более 4 000 маленьких лягушат. В мае месяце, когда идёт нерест, в окрестностях прудов и озёр можно слышать кваканье древесных лягушек, которое напоминает крик уток. Не стоит искать самих древесных лягушек и делать это воспрещается, так как вид находится под охраной. Кроме того, земноводное прекрасно умеет маскироваться. Услышав кваканье древесной лягушки, пожалуйста, сообщите www.dabasdati.lv! В окрестностях озера Блажга растут старые леса смешанных широколиственных пород деревьев, есть и другие охраняемые среды обитания. Разводить костры и ставить палатки в природных резерватах разрешается только в специально отведённых для этого и хорошо оборудованных местах.

СТОИТ УВИДЕТЬ!

- 1** Дубовая роща Валтса в Приекуле. Высаженный в 1920–1930 гг. дубовый парк занимает площадь более 40 га. В водоёмах парка имеются места для купания и рыбной ловли.
GPS: 56.45268, 21.60763
- 2** Калвене. Поселение у шоссе Рига (Скулте) - Лиепая (A9).
GPS: 56.60527, 21.73768
- 3** Поместье Ташу-Падуре. Прекрасный образец позднего классицизма, построено в начале XIX в. В настоящее время в палатах поместья действует средняя школа Калвене. +371 29577075;
GPS: 56.60398, 21.73027
- 4** Хозяйство «Kalvenes trusis». В нём можно посмотреть 15–20 различных пород кроликов. +371 29721317;
GPS: 56.61432, 21.74479

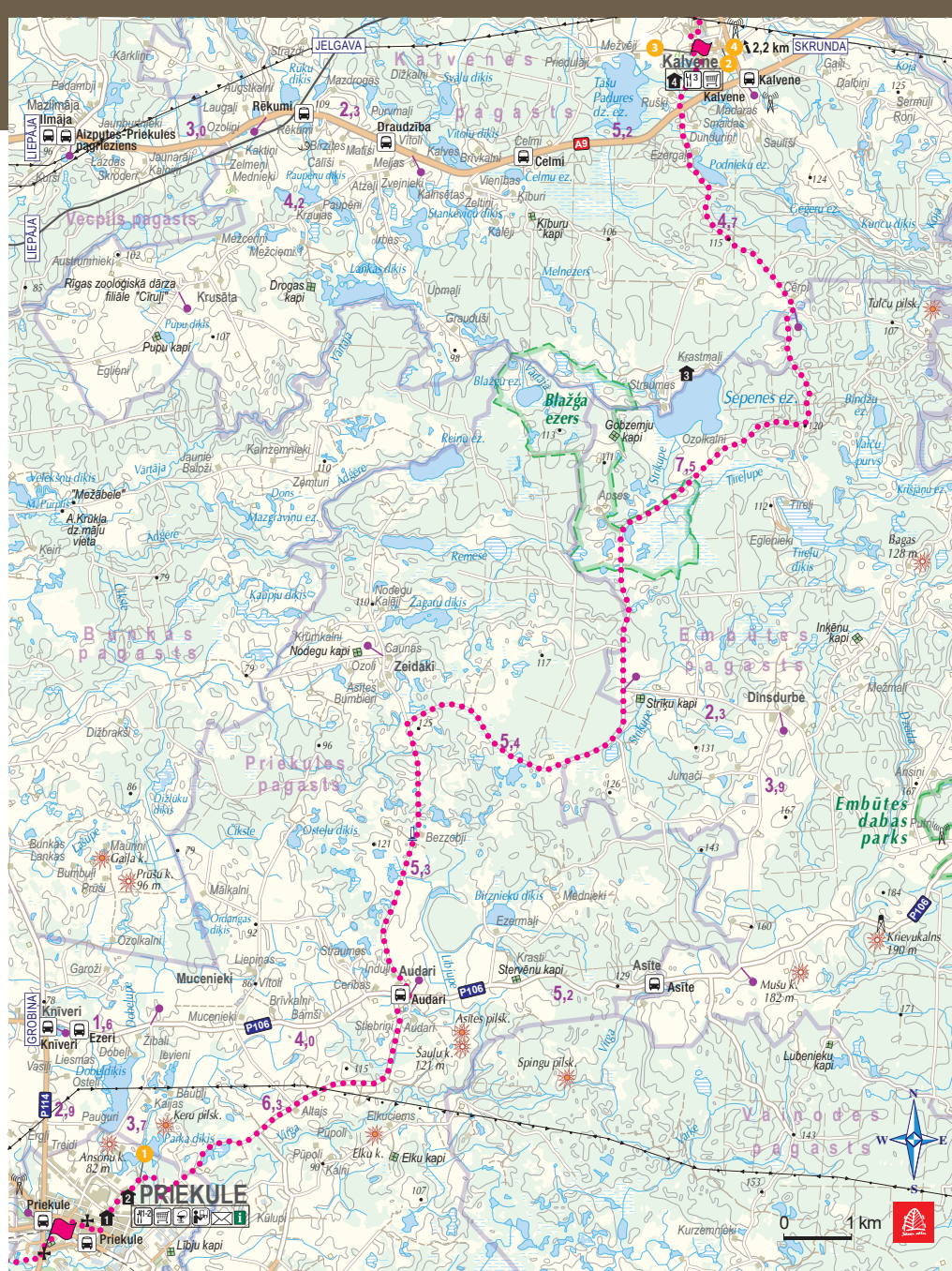
УСЛУГИ

Ночлег

1. Гостевой дом «Parka namiņš», +371 29159097; GPS: 56.44667, 21.59976
2. Ночлег в Приекуле:
www.leismalite.lv
3. Комплекс отдыха кемпинг «Kurzesmes pērle», +371 28658466;
GPS: 56.56106, 21.73106
4. Гостиница «Spāres», +371 29104657; GPS: 56.60438, 21.73809

Питание

1. Столовая «Liepu aleja», +371 63461304; GPS: 56.43846, 21.58847
2. Кафе «Ikars», +371 27188788;
GPS: 56.43863, 21.57963



3. Кафе «Spāres», +371 29104657;
GPS: 56.60438, 21.73809



Магазины

«top!» (Приекуле),
+371 63461000;
GPS: 56.44735, 21.58530
«mini top!» (Калвене),
+371 63497152;
GPS: 56.60444, 21.73757



Аптеки

«Priekules aptieka» (Приекуле),
GPS: 56.44194, 21.58365
«Mēness aptieka» (Приекуле),
GPS: 56.44734, 21.58521



Банкоматы

«Swedbank» (Приекуле),
GPS: 56.44622, 21.59227



Общественный транспорт

По маршруту Приекуле – Калвене автобусы не курсируют.

ИНФОРМАЦИЯ ДЛЯ ТУРИСТОВ



Туристический информационный центр
Приекуле, ул. Айзпутес, 1а, Приекуле,
www.leismalite.lv,
+371 26132442;
GPS: 56.43860, 21.57969





Калвене – Айзпуте

В Айзпуте – один из старейших городов Латвии

Маршрут Лесной тропы петляет по улочкам Калвене до трассы Айзпуте – Калвене (P115), 1,4 км идёт по её обочине и сворачивает вправо. Далее маршрут пересекает железную дорогу Елгава – Лиепая и до самого селения Бояс идёт маленькой просёлочной дорожкой. По пути видны бывшие рыбоводческие пруды. Ландшафт оживляют рассыпанные в полях хутора и усадьбы, в которых можно купить разные местные продукты и выращенные здесь овощи. За дорогой Казданга – Мазбояс (V1299) маршрут пересекает карьер Грантниеку. От Калвене до Бояс маршрут пролегает по Бандавской возвышенности Западной Курши, где местный рельеф несколько выше 100 м над уровнем моря. За Бояс Лесная тропа пересекает речку Лажа и у Тебру опять идёт дорогой Айзпуте – Калвене до Айзпуте. По улицам Калвене и Атмодас можно добраться до центра города.



ПРАКТИЧЕСКАЯ ИНФОРМАЦИЯ

..... 17 км

⌚ 4 – 6 час.

🚩 Поместье Ташу–Падуре

🚩 Айзпуте, туристический информационный центр

📍 Калвене – Бояс – Айзпуте

🌳 Гравий и асфальт, небольшой отрезок – тропа.

⬤ Легкая

⚠️ Будьте осторожны, переходя через пути железной дороги Елгава – Лиепая!

ⓘ Между Калвене и Айзпуте нет предприятий общепита и магазинов. Живущий в усадьбе «Каупи» (GPS: 56.65175, 21.69316) пёс часто свободно бегает по территории, поэтому следует загодя позвонить хозяйке по имени Лига, чтобы привязала

пса. (+37127784148). Хозяйка продаёт свежие молоко и яйца.



Стоит выделить время, чтобы осмотреть город Айзпуте.

ПРИРОДА

Парк в Бояс, сформированный вокруг поместья с тем же названием (в главном здании сейчас действует региональный центр обслуживания клиентов Южно-Курземских лесов Латвии), хорошо известен своими европейскими пихтами (*Abies alba*). Этот вид пихты пришёл в Латвию издаека. В дикой природе пихта произрастает в умеренном климате средней полосы и субтропиках. Известны около 50 видов пихты. Однако, Пихта европейская хорошо прижилась на юге Латвии, где для нее очень подходит сравнительно мягкий климат Курземе. Впрочем, слова широко популярной в Германии рождественской песенки «O Tannenbaum, o Tannenbaum» на самом деле о Пихте европейской, а не о нашей обычной ёлке.

СТОИТ УВИДЕТЬ!

- 1 Поместье Бояс.** Построенное в 1860 г. поместье осматривается только снаружи. GPS: 56.68105, 21.65514
- 2 Здание картонной фабрики Линденберга.** В типичных для конца XIX века производственных помещениях сохранился интерьер, характерный для советского постмодернизма. После регистрации можно посетить и осмотреть. +371 28633808; GPS: 56.71710, 21.61495
- 3 Водонапорная башня Айзпите.** Посетители имеют возможность осмотреть оборудование системы водоснабжения башни, также найти информацию о других промышленных объектах Айзпите, 3D проекции водонапорной башни и глубоного бурения. Поднявшись на башню, открывается красивая панорама Айзпите, установлен телескоп. +371 28617307; GPS: 56.71707, 21.60519
- 4 Винодельня в Айзпите.** Винодельня в старинном сводчатом подвале поместья Айзпите приглашает на познавательную экскурсию с дегустацией местных вин. +371 26397949; GPS: 56.72267, 21.59845
- 5 Краеведческий музей Айзпите.** 7 постоянных экспозиций представляют насчитывающую столетия историю города Айзпите и его окрестностей, ремёсла и культурную жизнь. +371 29623284; GPS: 56.72266, 21.59843
- 6 Артпарк в Айзпите.** В естественном парке имеется собрание редких растений и галерея произведений Гиртса Брумсона. +371 26892701; GPS: 56.72580, 21.61434

УСЛУГИ

Ночлег

- 1. Гостиница «Spāres»,** +371 29104657; GPS: 56.60462, 21.73794
- 2. Место для палаток «Jasmīni»,** +371 20364510; GPS: 56.62763, 21.71838
- 3. Дом отдыха «RANČOcrew»,** +371 29943476; GPS: 56.72248, 21.62316
- 4. Апартаменты «K5»,** +371 28633808; GPS: 56.72224, 21.60472



5. Гостевой дом «Mētras māja», +371 29545975; GPS: 56.72148, 21.60269

6. Гостевой дом «Liepājas iela», +371 26519381; GPS: 56.71874, 21.58751

7. Молодёжный хостел «Lapka Hemp», +371 26546561; GPS: 56.72137, 21.59396

Питание

- 1. Кафе «Spāres»,** +371 29104657; GPS: 56.60462, 21.73794
- 2. Итальянский ресторан-пиццерия «Giardino di Napoli – Neapoles dārzs»,** +371 28222974; GPS: 56.71824, 21.60654
- 3. Кафе «Piparmētra»,** +371 28296844; GPS: 56.71922, 21.60407
- 4. Кафе «Osteria»,** +371 29886816; GPS: 56.70758, 21.62227
- 5. Кафе «Beķereja SS»,** +371 29903473; GPS: 56.71821, 21.60534
- 6. Кафе «Kāpenieki – 1»,** +371 63448419; GPS: 56.72419, 21.59786
- 7. Кафе «Livonija»,** +371 63448687; GPS: 56.71861, 21.60484
- 8. Кафе торгового центра «Айзпите»,** GPS: 56.71901, 21.60707

Магазины

- «Spārītes» (Калвене),** +371 29104657; GPS: 56.60462, 21.73794
- «top!» (Айзпите),** +371 63448817; GPS: 56.71901, 21.60707
- «mini top!» (Айзпите),** +371 63448015; GPS: 56.72441, 21.59851
- «mini top!» (Айзпите),** +371 63448318; GPS: 56.72167, 21.60410

«Maxima X» (Айзпите), +371 80002020; GPS: 56.71754, 21.61028

«Aibe» (Айзпите), +371 67517310; GPS: 56.72046, 21.60642

Аптеки

«Apotheka» (Айзпите), GPS: 56.71538, 21.61320

«Mana aptieka» (Айзпите), GPS: 56.71835, 21.60485

«Mēness aptieka» (Айзпите), GPS: 56.71973, 21.60719

Банкоматы

«SEB» (Айзпите), GPS: 56.71901, 21.60707

Общественный транспорт

По маршруту Приекуле – Калвене автобусы не курсируют.

Места для отдыха

- 1. Поместье Бояс,** GPS: 56.68040, 21.65533
- 2. Место отдыха «Lažas ūdenskrātuve»,** GPS: 56.71587, 21.62926

ИНФОРМАЦИЯ ДЛЯ ТУРИСТОВ

Туристический информационный центр Айзпите, ул. Атмодас, 16, Айзпите, www.visitaizpute.lv, +371 28617307; GPS: 56.71924, 21.60322



Айзпуте – Снепеле

Тропами барона фон Мантейфеля

Маршрут Лесной тропы улочками Атмодас и Елгава проходит через Айзпуте, за прудом Лажа сворачивает вправо и большой дугой приближается к парку поместья Казданга с южной стороны. Маленькими тропками вдоль озера Дзирнаву ведёт по парку вокруг строений поместья и пруда Зену, 0,7 км проходит дорогой Казданга – Цилду (V1200) и сворачивает вправо на дорогу Снепеле – Казданга (V1296). К усадьбе «Земтури» лесная тропа понемногу поднимается на Бандавские холмы Западно – Куршской возвышенности, откуда открывается красивейший вид окрестностей. Это место находится на высоте 81 м над уровнем моря. От усадьбы 12 км маршрута пролегают через малонаселённые лесистые места, и лишь последние 3 км выводят на открытую местность и фермерские земли, пока не дойдут до Снепеле.



ПРИРОДА

Парк поместья Казданга (196 га) – сегодня является одним из самых больших и богатых дендрологических парков Латвии. Здесь произрастают более 200 различных видов деревьев и кустарников. 127 видов из них – не местные. Окружающий имение Казданга парк разведён в начале XIX в., как ландшафтный. Казданга – место в царской России, где около 1870 г. первые начали сооружать искусственные водоёмы. Обо всём этом заботился барон Карл Вильгельм фон Мантейфель, очарованный идеями либерализма и поддерживавший людей искусства. В летнее время в имении жили и творили многие латвийские деятели искусства, среди которых известны Янис Валтер и Вильгельм Пурвитис, также литовский художник Пятрас Калпокас. В парке создана 9 километровая сеть пешеходных дорожек. Парк с его окрестностями хорош для наблюдения за птицами и изучения растений, деревьев, кустарников и др.

ПРАКТИЧЕСКАЯ ИНФОРМАЦИЯ

..... 34 км



9 – 12 час.



Айзпуте, туристический информационный центр



Поместье Снепеле



Айзпуте – Казданга – Снепеле



Гравий, в Снепеле – асфальт. В Казданге – дорожки и парковые тропы.



Высокая, если идти один день,



легкая, если идти два дня.



Передвигаясь вдоль дороги по обочинам, соблюдайте осторожность!

На повороте дороги Айзпуте – Казданга (ул. Елгава) за водоёмом Лажа будьте особенно осторожны!



Между Каздангой и Снепеле нет заведений общепита и магазинов. В усадьбе «Скабули» (GPS:

56.70846, 21.68058) собака свободно бежит по территории, поэтому следует загодя позвонить хозяйке по имени Айга, чтобы привязали собаку. (+37126516640). Хозяйка дома продаёт экологически чистый лесной и луговой мёд, осенью – яблоки, летом – чёрную смородину, вишню.



Этап лучше преодолеть за два дня: в первый день пройти 19 км, заночевать в деревенской усадьбе «Zemturi», во второй день пройти 15 км до Снепеле.



Общественный транспорт

По маршруту Айзпуте – Снепеле автобусы не курсируют.

ИНФОРМАЦИЯ ДЛЯ ТУРИСТОВ



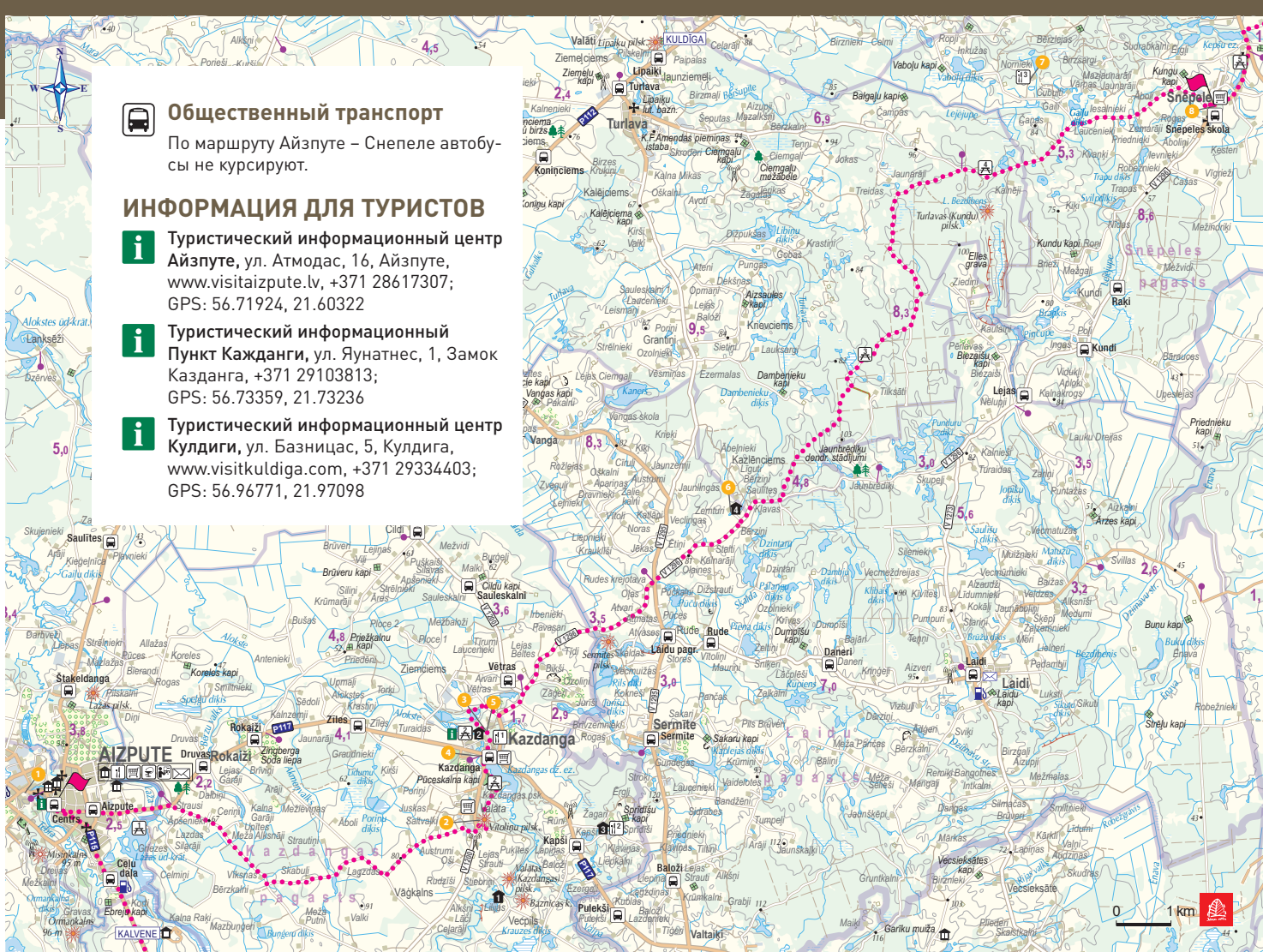
Туристический информационный центр
Айзпуте, ул. Атмодас, 16, Айзпуте,
www.visitaizpute.lv, +371 28617307;
GPS: 56.71924, 21.60322



Туристический информационный
Пункт Кажданги, ул. Яунатнес, 1, Замок
Казданга, +371 29103813;
GPS: 56.73359, 21.73236



Туристический информационный центр
Кулдиги, ул. Базницас, 5, Кулдига,
www.visitkuldiga.com, +371 29334403;
GPS: 56.96771, 21.97098



СТОИТ УВИДЕТЬ!

- 1 Айзпуте** – один из старейших городов Латвии. Аутентичная деревянная архитектура XIX в., характерная для Айзпуте, является европейским культурным наследием. Можно посетить развалины замка Ливонского ордена, каменный мост через реку Тебру, водяную мельницу, поместья. GPS: 56.72102, 21.59550
- 2 Молочный комбинат «Епра» в Казданге.** Производит молоко, сливки, кефир, творог, йогурт и свежий творожный сыр. Всё это можно приобрести в местных магазинах и в других местах Латвии. +371 29135940; GPS: 56.71869, 21.73130
- 3 Парк поместья Казданга и смотровая башня.** Пешеходная тропа, сеть велосипедных дорожек, озёрный мост со смотровой башней, деревянные скульптуры, валунная пещера. GPS: 56.73409, 21.73286
- 4 Постоялый двор и мельница поместья Казданга.** Особую ценность представляют фасад постоянного двора, аутентичные арочные полукруглые окна и двери, два железных флюгера, выкованные в 1667 г. Мельница построена в 1840 г. GPS: 56.72967, 21.73173
- 5 Комплекс строений поместья Казданга.** Комплекс строений и поместье когда-то принадлежали влиятельным баронам Курземе Мантейфелям. Палаты построены около 1800 г. в стиле классицизма. В здании действует музей истории самоуправления и экспозиция лесного музея Буйоя. +371 28616717; GPS: 56.73409, 21.73286

- 6 Усадьба и мини зоосад «Zemturi».** В хозяйстве оборудованы две тематические тропы, из которых одна отведена домашним животным и птицам, другая большим деревьям и цветам. +371 28787683; GPS: 56.77118, 21.80378
- 7 Страусиная ферма «Nornieki».** В самом большом страусином хозяйстве Латвии можно увидеть только что вылупившихся из яйца страусят, посмотреть на больших птиц, коз. Проводятся ознакомление и дегустации блюд из страусиного мяса. +371 29282032; GPS: 56.843908, 21.889540
- 8 Поместье Снепеле.** Семейное имение барона Хана построено в XIX в. В имении экспонируются исторические реликвии, ткацкие мастерские «Vēveri», устроена мемориальная комната Индрика Зебериньша – живописца, графика, книжного иллюстратора и карикатуриста. +371 28311151; GPS: 56.84025, 21.94515

УСЛУГИ



Ночлег

- Гостевой дом «Lilijas», +371 29100175; GPS: 56.70614, 21.73798
- Апартаменты в Казданге, +371 26421640; GPS: 56.73307, 21.73277
- Гостевой дом «Lauku kūrtors», +371 26446670; GPS: 56.71800, 21.77045
- Сельская зоо - усадьба «Zemturi», +371 28787683; GPS: 56.77118, 21.80378



Питание

- Столовая «Juna – 1», +371 29157615; GPS: 56.73243, 21.73548

- Кафе «BeFest Bar», +371 26446670; GPS: 56.71800, 21.77045
- Ресторан «[ar putniem]», +371 29123501; GPS: 56.843908, 21.889540



Магазины

- «mini Top!» (Казданга), +371 63448125; GPS: 56.72933, 21.73272
«LaTS» (Казданга), +371 28325843; GPS: 56.72102, 21.72951
«Saldo» (Снепеле), +371 20360750; GPS: 56.84140, 21.94567



Аптеки

- «Apotheka» (Айзпуте), GPS: 56.71538, 21.61320
«Mana aptieka» (Айзпуте), GPS: 56.71835, 21.60485
«Mēness aptieka» (Айзпуте), GPS: 56.71973, 21.60719



Банкоматы

- «SEB» (Айзпуте), GPS: 56.71901, 21.60707




Места для отдыха

- Место для отдыха «Lažas ūdenskrāte», GPS: 56.71587, 21.62926
- Парк поместья Казданга, GPS: 56.73409, 21.73286
- «Ušņas», GPS: 56.79765, 21.84133
- «Vārpas», GPS: 56.82881, 21.87653
- «Pagastmāja», GPS: 56.84685, 21.95337

САМЫЕ ЯРКИЕ ВПЕЧАТЛЕНИЯ В КУЛДИГЕ И ЕЁ ОКРЕСТНОСТЯХ

- Страусы рядом со Снепеле
- Поместье Пелчи и полные рыбы водоёмы
- Милые котики в старой части города Кулдига
- Прогулка по берегу Алекшупите
- Освежающее купание в Вентском водопаде
- Исторический каменный мост через реку Вента в Кулдига
- Риежупские песчаные пещеры – самый длинный в Латвии лабиринт подземных пещер
- Водопады на реке Иванде в Ренда





ЛАТВИЯ

КУЛДИГА И ОКРЕСТНОСТИ

ОЧАРОВАНИЕ СТАРОЙ ЧАСТИ ГОРОДА КУЛДИГА И
САМЫЙ ШИРОКИЙ В ЕВРОПЕ ВОДОПАД

#92-93

Снепеле – Пелчи – Кулдига – Ренда : 53 км, 2 дня

В XVI–XVII вв. в Кулдига находилась резиденция герцога Курляндии и Земгалии Якоба Кеттлера. За 40 лет его правления герцогство пережило экономический подъём. Выложенные брусчаткой улочки, старинные здания Кулдига, протекающая через город река Алешупите, церковь Святой Екатерины с организуемыми в ней концертами органной музыки, рестораны для гурманов и магазины деревенских деликатесов в центре города станут замечательными дополнительными впечатлениями от путешествия, насладиться которыми вы сможете в окружении спокойной атмосферы небольшого городка. Отличительной чертой Кулдига является мост из красного кирпича через реку Вента. На реке Вента располагается самый широкий в Европе водопад Вентас-румба (100–110 м), высота которого составляет приблизительно 1,6–2,2 м. Один раз в год здесь можно увидеть «летающих» рыб – весной во время нереста через водопад прыгают рыбы. За Кулдига начинаются крупные лесные массивы Курземе.



Снепеле – Кулдига

Кулдига – самый очаровательный средневековый город Курземе

Лесная тропа ведёт по главной улице Снепеле к дороге V1294 и через 0,3 км перед озером Кепшу сворачивает вправо на деревенскую дорогу. По этой дороге маршрут достигает Слипинциемса, перед этим пересекая плотину Спринцупе, и проходит вдоль пруда. Далее маршрут поворачивает по направлению к Пелчи, где петляет вдоль Дамбовых прудов, ведет к дороге Кулдига – Пелчи (V1293) и продолжается через сады Кулдиги «Курземите» и «Румба», до реки Вента и Кулдигской объездной дороги. Этап маршрута длиной 2,4 км от объездной дороги до Старинного кирпичного моста ведёт по красивой прибрежной тропе реки Венты, где во влажных местах и через ручьи проложены деревянные мостки.



ПРАКТИЧЕСКАЯ ИНФОРМАЦИЯ

..... 21 км

⌚ 5 – 7 час.

🚩 Поместье Снепеле

🚩 Старинный кирпичный мост через Венту

📍 Снепеле – Слипинциемс – Пелчи – Кулдига



Гравий, в Снепеле и Кулдиге – асфальт или грунт, прибрежный променад – гравий.



Легкая



Будьте осторожны, идя по обочине и пересекая Кулдигскую объездную дорогу! По обочинам растёт борщевик Сосновского (это ядовитое растение, могущее вызвать ожоги на коже)!



От Снепеле до Кулдиги заведений общепита нет.



Стоит потратить день на посещение Кулдиги.

ПРИРОДА

На 23-километровом участке долины реки Вента (от Калтики до Кулдиги до места впадения реки Абава в Венту) создан Природный заповедник долины реки Вента «Ventas ieleja». Здесь есть множество разнообразных природных ландшафтов и сред обитания: склонных лесов, геологических обнажений песчаника и доломита, лугов, охраняемых растений и животных - насекомых и птиц. На этом этапе маршрута нужно остерегаться Борщевика Сосновского (*Heracleum sosnowskyi*) - одного из самых опасных как для окружающей среды, так и для человека инвазивных растений, широко распространенного в дикой природе Латвии. При благоприятных условиях такие сорняки могут вырастать до 2-4 м в высоту. Это многолетнее растение с огромным белым цветком и большими сочными листьями. К растению нельзя прикасаться (даже в одежде), так как его сок при контакте с кожей и под воздействием ультрафиолетовых (солнечных) лучей вызывает повреждение тканей, подобное ожогу I-III степени. Само прикосновение к растению безболезненно, но его действие начинает проявляться через несколько часов. При незначительном контакте пораженный участок можно обработать так же, как и при ожоге, но в более тяжелых ситуациях необходимо обратиться к врачу.

СТОИТ УВИДЕТЬ!

- 1 «Mazsālijas». Оленья ферма, винный погреб. +371 22003744; GPS: 56.88201, 21.93786
- 2 Замок и парк Пелчи. В архитектуре замка чувствуется явное влияние стиля Art Nouveau (Модерн). В настоящее время в замке открыта специальная школа-интернат Пелчи. +371 29712248 (экскурсовод); GPS: 56.91880, 21.96817
- 3 Дамбовые пруды Пелчи. В десяти прудах разводят рыбу, а за отдельную плату можно поймать щуку, карпа, карася, линя и окуня. Рядом с прудом вы увидите дорожно-строительный каток XIX века весом ~ 2 тонны. +371 27579487; GPS: 56.92614, 21.97466
- 4 Пионовый сад «Ziedoņi». Одна из крупнейших коллекций пионов в Латвии. +371 28615836; GPS: 56.92258, 21.96427
- 5 Вентский водопад. Самый широкий природный водопад в Европе. Это охраняемый геологический и геоморфологический памятник природы, расположенный в заповеднике долины реки Вента «Ventas ieleja». GPS: 56.96794, 21.97910
- 6 Краеведческий музей в Кулдиге. Музей расположен на вилле Бангерта - здании деревянного зодчества. +371 22015462; GPS: 56.96820, 21.97675
- 7 Старинный кирпичный мост через Венту. Старинный кирпичный мост через реку Венту - самый длинный (164 м) арочный автотранспортный мост такого типа в Европе. GPS: 56.97002, 21.97746

УСЛУГИ



Ночлег

1. Гостевой дом «Mazsālijas», +371 22003744; GPS: 56.88201, 21.93786
 2. Гостевой дом «Putraimi», +371 29181329; GPS: 56.85411, 21.98857
 3. Место для палаток «Dambi», +371 27579487; GPS: 56.92614, 21.97466
- Ночлег в Кулдиге:
www.visitkuldiga.com



Питание

Кафе и рестораны в Кулдиге:
www.visitkuldiga.com



Магазины

- «Saldo» (Снепеле),
+371 20360750; GPS: 56.84140, 21.94567
- «Pelči» (Пелчи), +371 63326232;
GPS: 56.92037, 21.96846
- В Кулдиге их несколько, ближайшие к маршруту:
GPS: 56.95917, 21.99111;
GPS: 56.96870, 21.97117;



Аптеки

- «BENU» (Кулдига),
GPS: 56.96818, 21.97115
- «Mēness aptieka» (Кулдига),
GPS: 56.96854, 21.96314;
GPS: 56.96766, 21.95350
- «a.Apotheka» (Кулдига),
GPS: 56.96713, 21.95840;
GPS: 56.97117, 21.95950



Банкоматы

- В Кулдиге:
GPS: 56.96850, 21.97066;
GPS: 56.97342, 21.95803;
GPS: 56.96840, 21.96084;
GPS: 56.96714, 21.95896;
GPS: 56.95744, 21.99107;
GPS: 56.96915, 21.96007



Общественный транспорт

По маршруту Снепеле - Кулдига автобус курсирует ~ 3 раза в день. www.1188.lv



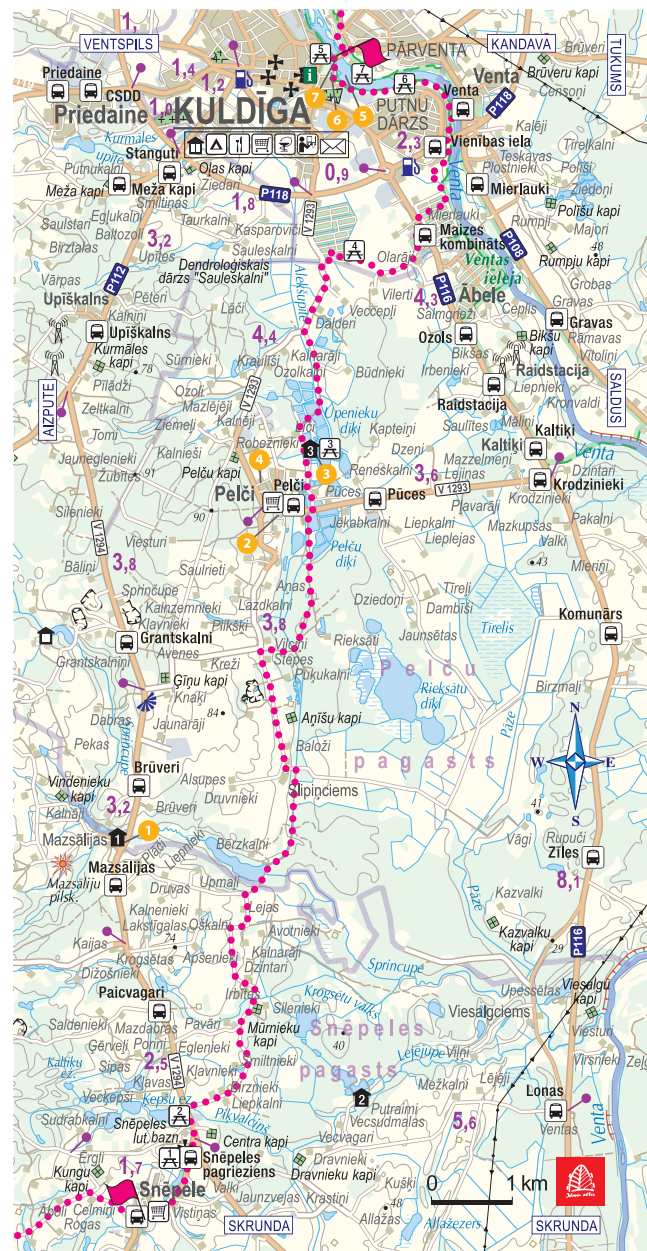
Места для отдыха

1. "Pagastmāja", GPS: 56.84685, 21.95337
2. "Kepšu ezers", GPS: 56.85225, 21.95174
3. "Dambi", GPS: 56.92614, 21.97466
4. "Ganību iela", GPS: 56.94774, 21.98146
5. "Kūrava", GPS: 56.97024, 21.97503
6. "Putnūdārza krastmala", GPS: 56.96724, 21.99199
7. "Mārtiņsala", GPS: 56.96833, 21.98158

ИНФОРМАЦИЯ ДЛЯ ТУРИСТОВ



Туристический информационный центр
Кулдиги, ул. Базничас, 5, Кулдига,
www.visitkuldiga.com,
+371 29334403;
GPS: 56.96771, 21.97098





Кулдига – Ренда

По долине реки Вента и природному парку Риежупе

За старинным кирпичным мостом через Венту Лесная тропа ненадолго проходит по правому берегу реки, по ул. Краста и по дороге Ветклиника-Палея, затем пересекает Калнмуйжский лес, Риежупе и дальше до Мазренды тянется широкими лесными дорогами Ренды. Рельеф здесь ровный, поскольку отрезок пути пролегает по Пьевентской равнине Куршской низменности. В Мазренде маршрут проходит через песчано-гравийный карьер и по ул. Кулдигас ведёт в центр Ренды. Весь маршрут проходит по территории природного заповедника долины реки Вента и природного парка Риежупе.



ПРАКТИЧЕСКАЯ ИНФОРМАЦИЯ

..... 32 км

⌚ 8 – 11 час.

🚩 Старинный кирпичный мост через Венту

🚩 Ренда, напротив лютеранской церкви

📍 Кулдига – Парвента – Калнмуйжа – Мазренда – Ренда



Гравий, небольшой отрезок-тропы и дороги, в Кулдиге и Ренде – асфальт.



Высокая



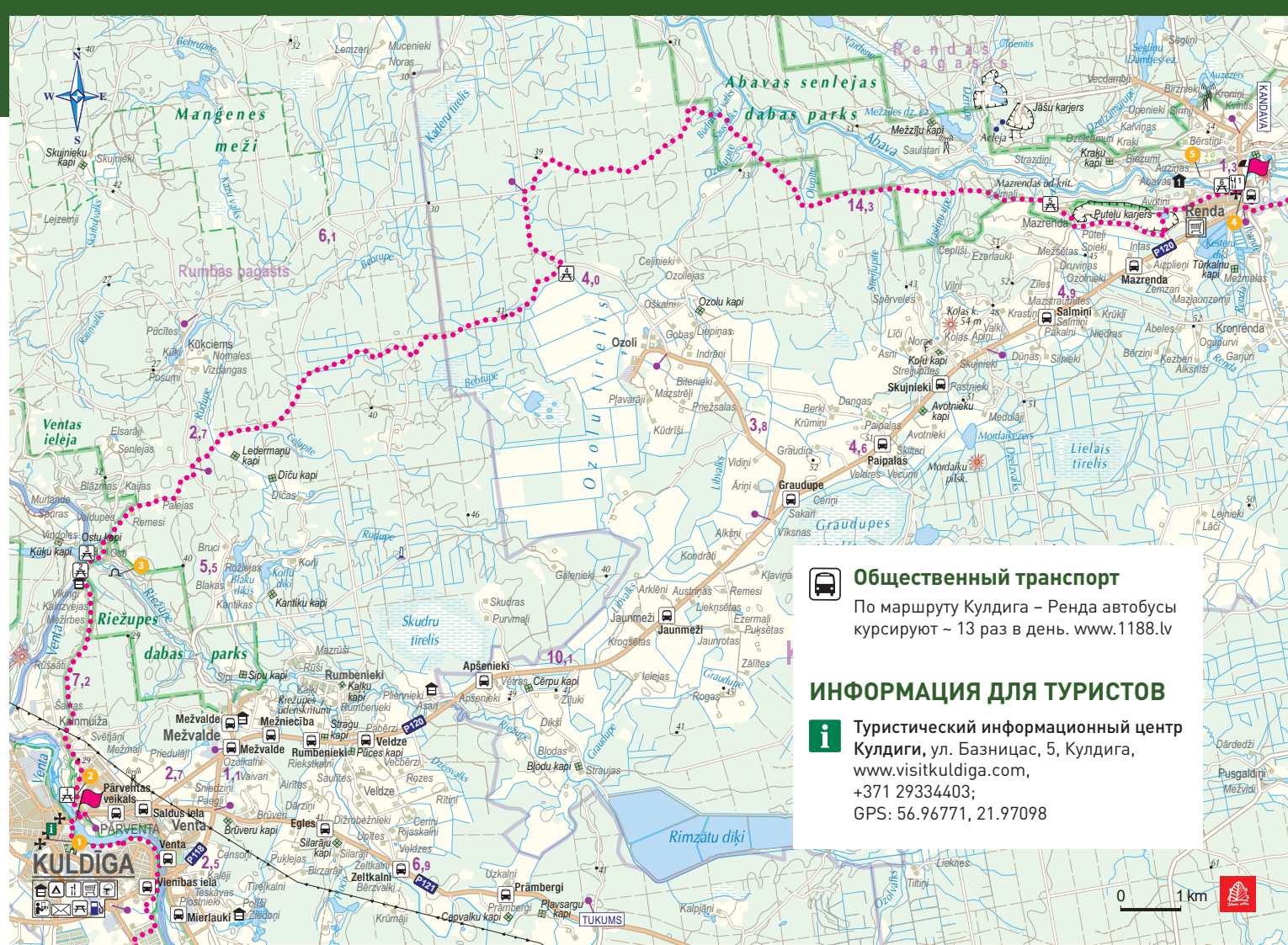
Проходя по обочинам дороги, соблюдайте осторожность!



Между Кулдигой и Рендой нет заведений общепита, магазинов и мест для размещения туристов.



Между Кулдигой и Рендой курсирует автобус, но остановки в середине маршрута примерно в 10 км от Лесной тропы. Если отрезок пути слишком длинный для одного дня, можно заранее договориться с хозяевами мест для размещения туристов о помощи и транспорте.



Общественный транспорт

По маршруту Кулдига – Ренда автобусы курсируют ~ 13 раз в день. www.1188.lv

ИНФОРМАЦИЯ ДЛЯ ТУРИСТОВ



Туристический информационный центр
Кулдига, ул. Базилицас, 5, Кулдига,
www.visitkuldiga.com,
+371 29334403;
GPS: 56.96771, 21.97098

ПРИРОДА

Маршрут Лесной тропы - там, где Риежупе впадает в Венту, проходит через природный парк «Риежупе», созданный для защиты впечатляющей речной долины и различных сред обитания: канав и склонных лесов, геоморфологических природных образований - обнажений песчаника и доломита, пещер, водопадов, речных ручьев, лесных массивов. Пещеры Риежупе были выкопаны вручную после открытия девонского месторождения кварцевого песчаника, образовавшегося около 365 миллионов лет назад, когда современная территория Латвии была недалеко от экватора, и на ней находилось мелководное море. Песчаник - это осадочная горная порода, состоящая из частиц минералов размером с песчинку или других частиц обломков горных пород. Его цвет (желтый, красный, белый) и твердость зависят от количества железа и степени цементирования. В слоях песчаника часто можно обнаружить ископаемые остатки растений и животных. Ископаемые остатки самого примитивного стволового четвероногого *Ventastega curonica*, жившего 365 млн. лет назад, были найдены на берегу реки Цицерес. Посетителям запрещается ковырять фоссилии - ископаемые остатки, чтобы не повредить обнажения песчаника!

СТОИТ УВИДЕТЬ!

- 1 Кулдига. Один из самых привлекательных городов Курземе с архитектурой XVII-XIX в. GPS: 56.96751, 21.97060
- 2 Культурное картофельное поле. Картофельное поле символизирует литературное произведение Имманта Зиедониса

«Курземите». Радио картофельного поля транслирует картофелю мысли знаменитых людей, хорошую музыку и новости культуры. Инсталляция - «Ещё больший стол над моим столом».
GPS: 56.97361, 21.97702

- 3 Риежупские песчаные пещеры. Общая протяженность пещер около 2 км. Эти пещеры можно исследовать, пройдя по подземному тоннелю длиной 460 м. В пещерах зимуют 8 видов летучих мышей. +371 29555042; GPS: 57.00657, 21.98636
- 4 Евангелическо-лютеранская церковь в Ренде. +371 26429570; GPS: 57.06814, 22.29195
- 5 Vini Curlandia (Вина Курляндии). Винный бар с экскурсиями, дегустациями. +371 29704932, 25611809; GPS: 57.07082, 22.28066

УСЛУГИ



Ночлег

Ночлег в Кулдиге:
www.visitkuldiga.com

1. Дом отдыха «Abavas», +371 29286489; GPS: 57.06981, 22.27457



Питание

Кафе и рестораны в Кулдиге:
www.visitkuldiga.com

1. Кафе «Abavas pagrabiņš», +371 26493871; GPS: 57.06977, 22.29265



Магазины

В Кулдиге их несколько, ближайшие из них к маршруту:
«Saldo», GPS: 56.96870, 21.97117;

«top!», GPS: 56.97121, 21.98730
«Citr» (Ренда), +371 28559048;
GPS: 57.06861, 22.29389



Аптеки

«BENU» (Кулдига),
GPS: 56.96818, 21.97115
«Mēness aptieka» (Кулдига),
GPS: 56.96854, 21.96314;
GPS: 56.96766, 21.95350
«a.Apotheka» (Кулдига),
GPS: 56.96713, 21.95840;
GPS: 56.97117, 21.95950



Банкоматы

В Кулдиге:
GPS: 56.96850, 21.97066;
GPS: 56.97342, 21.95803;
GPS: 56.96840, 21.96084;
GPS: 56.96714, 21.95896;
GPS: 56.95744, 21.99107;
GPS: 56.96915, 21.96007



Места для отдыха

1. «Kartupeļu lauks»,
GPS: 56.97361, 21.97702
2. «Riežupes alas»,
GPS: 57.00685, 21.97848
3. «Riežupes ieteka», GPS: 57.00932, 21.97918
4. «Ozolu kūdras purvs»,
GPS: 57.05495, 22.10737
5. «Kopsaimnieki»,
GPS: 57.06609, 22.23918
6. «Renda», GPS: 57.06963, 22.29188

САМЫЕ ЯРКИЕ ВПЕЧАТЛЕНИЯ В ДРЕВНЕМ РУСЛО РЕКИ АБАВА

- Винная гора, покрытая виноградными насаждениями, в Сабиле
- Дегустация вина и сидра в Сабиле
- Весёлая летняя санная трасса Zviedru serure (рус. Шведская шапка)
- Ландшафты долины реки Абава
- Мост Рыбаков через реку Абава, который просто невозможно не сфотографировать
- Тающие во рту шоколадные трюфели в Пуре
- Познание леса в Музее леса





ЛАТВИЯ

ДОЛИНА РЕКИ АБАВА

ВИНОГРАДНИКИ В ДОЛИНЕ РЕКИ АБАВА

#94-96

Ренда – Сабиле – Кандава – Замок Яунмоку:
70 км, 3 дня

Древнее русло реки Абава шириной до 2 км и глубиной приблизительно 30–40 метров восхищает пеших туристов красотой ландшафта. В Сабиле вы можете продегустировать сидры и вина, изготовленные в окрестностях. Художественный музей под открытым небом в Педвале занимает территорию почти 100 гектаров, на которой располагаются луга, кустарники, плоские склоны, глубокие долины, источники, ручьи и извилистая речка. Это резиденция людей искусства, где проходят выставки, концерты, спектакли. Символом городка Кандава является каменный мост из валунов через реку Абава. Естественные луга долины реки Абава, особенно красиво цветущие в середине лета, превратились в место обитания домашних животных, адаптировавшихся к жизни в дикой природе. Музей шоколада в Пуре предлагает экскурсии и дегустации.





Ренда – Сабиле

В Сабиле – город вина и сидра

Маршрут лесной тропы в Ренде петляет по скалистым берегам речушки Иванде и ведет к Кройской дороге через луга, а затем идёт лесом. Местами открывается вид на старое русло реки Абавы.

Пейзаж постепенно меняется по мере того, как Лесная тропа покидает Пиевентскую равнину Куршской низменности и медленно поднимается по склону Восточно-Куршской возвышенности на высоте 50–60 м над уровнем моря.

Напротив деревни Валгале маршрут делает зигзаг через глубокое русло речушки Валгале и до Сабиле идёт по вершине склона старого русла Абавы, только в Сабиле спускается к Абавскому мосту (Лачплеша, ул. Кулдигас). В окрестностях Сабиле пейзаж снова меняется, и вы можете увидеть виды Салдуского холмогорья Восточно-Куршской возвышенности. Глубина старого русла между Румбциему и Сабиле достигает 40 метров. Сегодня и на следующий день Лесная тропа проходит через природный парк старого русла Абавы «Abavas senleja» («Древняя долина Абавы»).



ПРАКТИЧЕСКАЯ ИНФОРМАЦИЯ

..... 25 км

⌚ 6 – 8 час.

🚩 Ренда, напротив лютеранской церкви

🚩 Сабиле, мост через Абаву



Ренда – Валгале – Румбциемс – Сабиле



Гравий, небольшой этап – тропы, в Ренде и Сабиле – асфальт и грунт.



Средняя



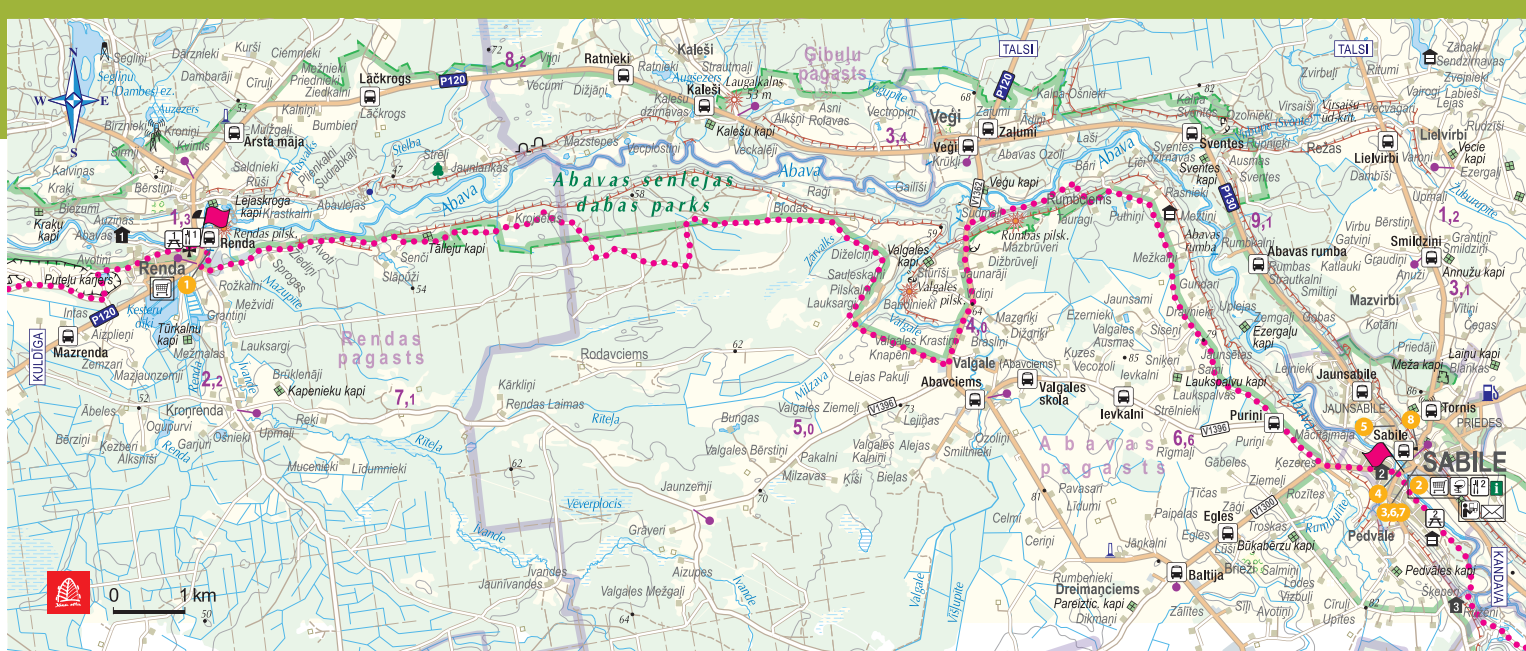
Идя вдоль дороги по обочине, будьте осторожны!



Между Рендой и Сабиле нет предприятий общепита и магазинов.



Стоит посвятить как минимум полдня на осмотр Сабиле и окрестностей.



ПРИРОДА

Протекающая по территории природного парка старого русла «Abavas senleja» Абава от Кандавы до Венты является самым живописным участком долины реки Курземе. Глубина старого русла Абавы достигает 30–40 м, ширина - больше 300 м. Долина старого русла отличается не только большим биологическим (> 800 видов растений) разнообразием и разнообразием сред обитания, природными объектами - источниками, водопадами, геологическими обнажениями горных пород, валунами, но и множеством курганов, церквей, древних кладбищ, культурным ландшафтом и небольшими городками - Центры Кандавы и Сабиле являются памятниками городского строительства. В природном парке разрешено разводить костры и ставить палатки только в благоустроенных и специально оборудованных для этого местах. Во время правления герцога Якоба (1642–1682) на виной горе Сабиле выращивали виноград, из которого делали кислые курземские вина. Традиция выращивания винограда в древней долине Абавы сохранилась до наших дней.

СТОИТ УВИДЕТЬ!

- 1** Водопады реки Иванде. В притоке левого берега реки Абавы образовались два водопада или порога реки Иванде - Иванде и Валдату. Это охраняемые геологические объекты природы. GPS: 57.06833, 22.29533
- 2** Сабиле - город как ягодка. Небольшой романтический городок Курземе, спускающийся своими террасами к реке Абава. GPS: 57.04574, 22.57288
- 3** Музей деревянной игрушки. В музее представлено более 1000 деревянных игрушек. +371 26542227; GPS: 57.04457, 22.57444
- 4** Синагога Сабиле и городская площадь. Реновация городской площади была произведена в 2019 году. Центр искусства, культуры и туризма Сабиле расположен в здании бывшей синагоги (1890 г.), построенном как синагога еврейской общины Сабиле. Закрыта в начале Второй мировой войны. +371 27841827; GPS: 57.04544, 22.57237

- 5** Ювелирные мастерские. Мастер Гарри Яунзем знакомит с работой ювелира, старинными украшениями и традициями их ношения. +371 29995605; GPS: 57.04966, 22.56912
- 6** Винная гора Сабиле. Винная гора в 1990 г. занесена в Книгу рекордов Гиннеса как самый северный виноградник под открытым небом. +371 27841827; GPS: 57.04467, 22.57536
- 7** Дом сидра Сабиле. Здесь вы можете попробовать и купить сидр, латвийские ягодные и фруктовые вина. +371 29470405; GPS: 57.04473, 22.57511
- 8** Курган Сабиле. С кургана Сабиле открывается чудесный вид на старый город. Особенно красивы закаты. GPS: 57.04699, 22.57493

УСЛУГИ



Ночлег

- 1.** Дом отдыха «Abavas», +371 29286489; GPS: 57.06981, 22.27457
- 2.** Гостевой дом «Rambules», +371 29244964; GPS: 57.04383, 22.56678
- 3.** Дом отдыха «Ružēni», +371 25658816; GPS: 57.02720, 22.58503



Питание

- 1.** Кафе «Abavas pagrabīš», +371 26493871; GPS: 57.06977, 22.29265
- 2.** Кафе «Rausis», +371 29932803; GPS: 57.04613, 22.57273



Магазины

- «Citro» [Ренда] +371 28559048; GPS: 57.06861, 22.29389
- «Citro» [Сабиле], +371 62203344; GPS: 57.04628, 22.57114
- «mini Citro» [Сабиле], +371 62203344; GPS: 57.04507, 22.57443
- «Saldo» [Сабиле], +371 63252216; GPS: 57.04469, 22.57495
- «Katlauki» [Сабиле], +371 63252187; GPS: 57.04481, 22.57394



Аптеки

«a.Apotheka» [Сабиле],
GPS: 57.04587, 22.57260



Банкоматы

«Swedbank» [Сабиле],
GPS: 57.04628, 22.57114



Общественный транспорт

По маршруту Ренда - Сабиле автобус курсирует -12 раз в день. www.1188.lv



Места для отдыха

- 1.** «Renda», GPS: 57.06963, 22.29188
- 2.** «Sabiles Ēģipte», GPS: 57.03827, 22.57928

ИНФОРМАЦИЯ ДЛЯ ТУРИСТОВ



Туристический информационный центр
Кулдиги, ул. Базницас, 5, Кулдига,
www.visitkuldiga.com,
+371 29334403;
GPS: 56.96771, 21.97098



Туристический информационный центр
Сабиле, ул. Страуту, 4, Сабиле,
www.sabile.lv, +371 27841827;
GPS: 57.04545, 22.57217





Сабиле – Кандава

По одному из самых красивых природных парков Курземе

Лесная тропа проходит по левому берегу Абавы – по ул. Кр.Барона. Далее, переходя в небольшую тропку, она петляет через луга и леса долины старого русла Абавы, пока не достигает холма, называемого Шведской шапкой. За ним небольшая тропа ведёт к дороге Плости - Пуцес (V1471), пересекает Амулу и у Калнмуйжа поднимается на вершину старого русла Абавы, где продолжается 6 км до парка поместья Айздзире. В северном направлении маршрут протяженностью 1 км петляет по долине старого русла Абавы, откуда открываются одни из самых красивых видов на эту долину. Старое русло Абавы в этом месте достигает 40 метровой глубины. За Звейниекским мостом маршрут поднимается по северному берегу старого русла, где растут виноградники. Далее за лесом пересекает дорогу Кандава – Ренда (P130) и по ул. Сабиле доходит до Кандавы. Улицы этого живописного городка – Лауку, Озола, Зилу, Сабилес и Пилс ведут к Рыцарскому городищу. Маршрут всё время петляет по старому руслу реки Абава.



ПРАКТИЧЕСКАЯ ИНФОРМАЦИЯ

..... 21 км

⌚ 5 – 7 час.

🚩 Сабиле, мост через Абаву

🚩 Кандава, Рыцарское городище



Сабиле – Зведру цепуре (Шведская шапка) – Леясланкседе – Калнмуйжа – Айздзире – Кандава



В основном гравий, короткий отрезок – тропы, в Кандаве асфальт, грунт.



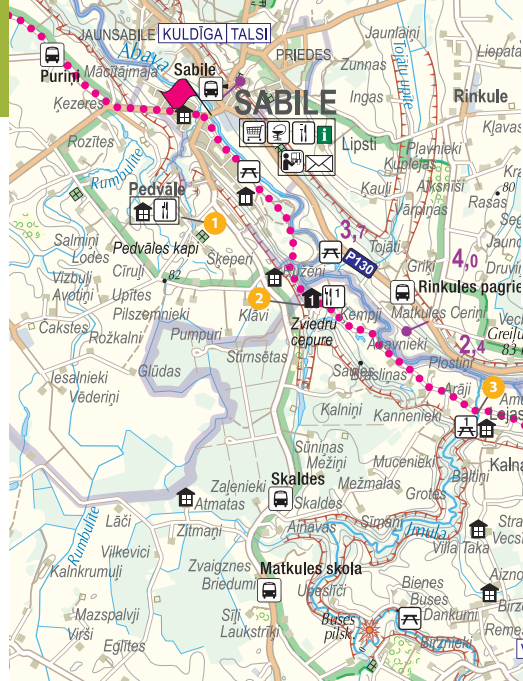
Легкая



Соблюдайте осторожность проходя по Звейниекскому железобетонному мосту и идя вдоль дороги по обочинам!



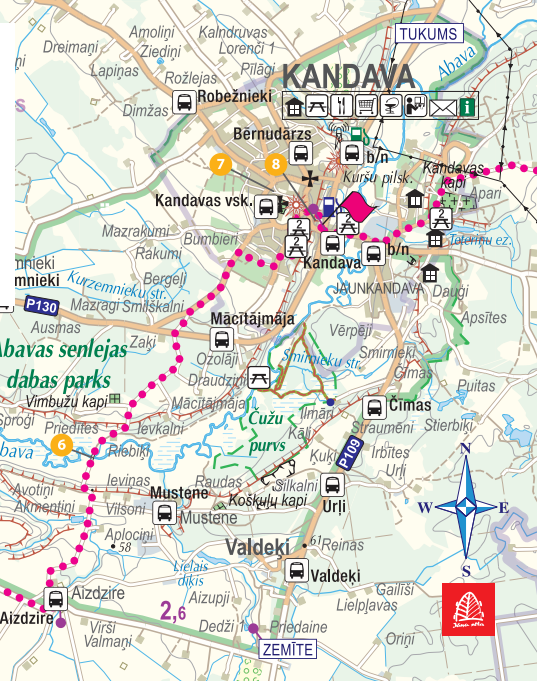
Стоит посвятить как минимум полдня на осмотр Кандавы, прогуляться по познавательной тропе болота Чужу.



ИНФОРМАЦИЯ ДЛЯ ТУРИСТОВ

Туристический информационный центр Сабиле, ул. Страуту, 4, Сабиле, www.sabile.lv, +371 27841827; GPS: 57.04545, 22.57217

Кандавский туристический информационный центр, ул. Уденс, 2, Кандава, www.visitkandava.lv, +371 28356520; GPS: 57.03683, 22.77580



ПРИРОДА

Лесная тропа ведёт по улицам Озолу и Зилу, недалеко находится эстрада «Ozolāji». На берегах старого русла реки Абавы растёт множество дубов и несколько рощиц. В религии и мифологии балтийских народов дубы имеют особое значение: по поверьям в дубовых рощах живут богини Мара и матушка леса. У дубов балты собирались и молились, приносили жертвы, кормили духов своих предков, гадали. Дубы упоминаются в латышских народных песнях, в наши дни они украшают герб и банкноты Латвийской Республики. Из дубовых веток и листьев плетут венки к семейным праздникам, к празднику Лиго, Празднику песни и т.д. Раньше из желудей варили кофе. В старых документах говорится, что древесина латвийского дуба была самой плотной, поэтому ее высоко ценили художники средневековой Европы. Дубы обхватом более 4 м охраняются и внесены в список ценных деревьев. На территории самоуправления Тукумса растёт самый толстый дуб в Балтийских странах – Кайвский дуб (обхватом 10,2 м). К сожалению, в предыдущие века дубовые рощи безжалостно вырубались, поэтому сейчас сохранились лишь небольшие рощицы. В Латвии дубовые рощи охраняются, потому что являются важной средой обитания многих охраняемых видов растений, грибов и животных.

СТОИТ УВИДЕТЬ!

- Художественный музей под открытым небом в Педвале.** Живописный парк-выставка арт-объектов. Длинные прогулочные тропы. В поместье Фиркспедвале основана международная резиденция художников. +371 29133374; GPS: 57.03339, 22.56661
- Курган или «Шведская шапка».** Говорят, что курган является местом погребения шведского генерала, а насыпь соорудили шведские солдаты, перенося землю в своих шапках. Здесь оборудована саночная трасса и трасса для багги. +371 26405405; GPS: 57.02443, 22.59270

- Импульская тропа.** Тропа начинается у устья реки Имуга в Абаве. Длина – 4,3 км. Виды долины реки Имуга, камень «Чёртова стопа» в Ланкседе. GPS: 57.01390, 22.62308
- Калнмуйжа.** Постройки начала XIX в. +371 26699033; GPS: 57.01161, 22.65919
- Чёртов камень Абавы.** Почти овальный розоватый камень – свидетель схода вековых ледников. Охраняемый геологический и геоморфологический объект природы. GPS: 57.01844, 22.68730
- Мост рыбаков.** Незаконченный железобетонный мост через реку Абава. GPS: 57.01052, 22.73726
- Музей, художественная галерея и центр ремёсел в Кандаве.** По предварительной договоренности здесь можно попробовать желудевый кофе. +371 26667031; GPS: 57.03823, 22.77046
- Руины замка Ливонского ордена.** Осталась только пороховая башня. У подножия кургана установлен макет замка. GPS: 57.03526, 22.77844

УСЛУГИ

Ночлег

- База отдыха «Zviedru cepure»**, +371 26405405; GPS: 57.02449, 22.59265
- Дом отдыха «Plosti»**, +371 25617127; GPS: 57.02412, 22.65411
- Дом отдыха «Ružas»**, +371 29402605; GPS: 57.01267, 22.64751
- Гостиница «Kalnmuizas pils»**, +371 26699033; GPS: 57.01165, 22.65942
- Гостевой дом «Karkli»**, +371 29177356; GPS: 57.02015, 22.67621
- Места для палаток «Vitiņi»**, +371 29414050; GPS: 57.01191, 22.62371
- Гостиница «Kandavas Sporta halle»**, +371 63107360; GPS: 57.03598, 22.76748
- Гостиница «Kandava»**, +371 26406733; GPS: 57.03598, 22.77616
- Гостевой дом «Pils»**, +371 26438887; GPS: 57.03565, 22.77961
- Апартаменты «Kūrorta iela»**, +371 29116750; GPS: 57.03353, 22.77911
- Дом отдыха «Villa Jaunkrastmaļi»**, +371 28368889; GPS: 57.04500, 22.77836
- Места для палаток «Nāriņa»**, +371 29105411; GPS: 57.03333, 22.80147

13. Гостевой дом «Dižpriedes», +371 26555597; GPS: 57.03004, 22.79970

14. Молодежный хостел «Kandavas lauksaimniecības tehnikums», +371 29550208; GPS: 57.03703, 22.79749



Питание

- Кафе «Zviedru cepure»**, +371 26405405; GPS: 57.02449, 22.59265
 - Кафе «Plostkrogs»**, +371 29196494; GPS: 57.02085, 22.64578
 - Ресторан «Kalnmuizas pils»**, +371 26699033; GPS: 57.01165, 22.65942
- Кафе и рестораны в Кандаве: www.visitkandava.lv



Магазины

- «Linda» (Кандава), +371 26100060; GPS: 57.03638, 22.77607
 «Vītiļi» (Кандава), +371 28904724; GPS: 57.03386, 22.78066
 «Maxima» (Кандава), +371 80002020; GPS: 57.03598, 22.78166
 «Citro» (Кандава), +371 28558825; GPS: 57.03353, 22.78372



Аптеки

- «Vecā aptieka» (Кандава), GPS: 57.03574, 22.77559
 «Aptieka Ozolāji» (Кандава), GPS: 57.03302, 22.78091



Банкоматы

- «Swedbank» (Кандава), GPS: 57.035914, 22.781530
 «SEB» (Кандава), GPS: 57.03371, 22.78368



Общественный транспорт

По маршруту Сабиле – Кандава автобус курсирует ~ 10 раз в день. www.1188.lv



Места для отдыха

- «Vitiņi»**, GPS: 57.01191, 22.62371
- Кандава**, GPS: 57.03176, 22.77602; GPS: 57.03371, 22.77637; GPS: 57.03401, 22.78456; GPS: 57.03405, 22.80153



Кандава – Яунмокас

Пуре – место, где делают шоколад

Пройдя по улице Елгава старый каменный мост через реку Абава, Лесная тропа по улице Дайгоне и далее 5 км по гравию ведёт к деревеньке Дайгоне. Далее дорогой Дзикални – Пуре (V1464) спускается в долину старого русла реки Абава. За мостом через реку маршрут сворачивает вправо и малой тропинкой доходит до Пуре. Обойдя поместье Пуре по улице Земеню и по дороге Пуре – Яунсати (S004), 5 км он идёт до деревни Цалциема. В окрестностях добывается песок и гравий.

В Цалциеме лесная тропа сворачивает влево на небольшую дорогу из гравия и через 3,5 км соединяется с дорогой Яунмокас – Яунсати (V1444). Ещё через 3 км маршрут пересекает шоссе Рига – Вентспилс и небольшими, окруженными деревьями дорогами достигает замка Яунмокас. Приближаясь к нему со стороны Яунсати, открывается красивый ландшафт, где волнистую равнину Восточной Курши – Спарни сменяет возвышенность Ванеми.



ПРАКТИЧЕСКАЯ ИНФОРМАЦИЯ

..... 24 км

⌚ 6 – 8 час.

🚩 Кандава, Рыцарское городище

🚩 Замок Яунмокас

📍 Кандава – Дайгоне – Пуре – Галциемс – Яунмокас



В основном гравий, короткий участок – тропа.

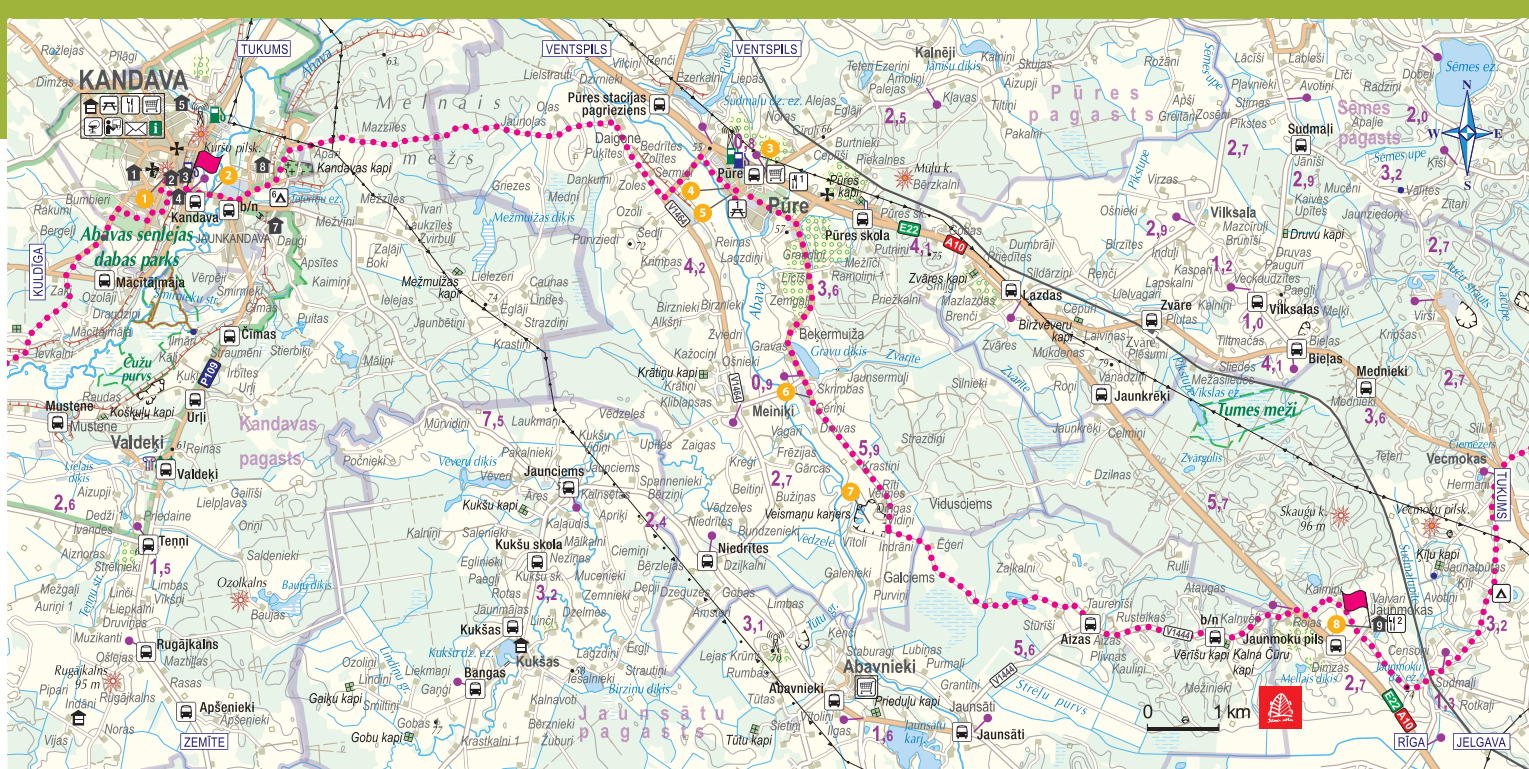


Легкая



Будьте осторожны на обочинах и при переходе через скоростную магистраль Рига – Вентспилс (A10)!





ПРИРОДА

На этом этапе Лесной тропы видны гравийные карьеры. Гравий — это осадочная горная порода, сложенная окатанными каменными обломками различного диаметра и песка, ила, глинистого заполнителя. Громатные массивы гравия на современной территории Латвии сложились при сползании ледников. Гравий — одно из важнейших полезных ископаемых Латвии, используется в производстве тяжёлого бетона, прокладке дорог, строительстве.

СТОИТ УВИДЕТЬ!

- 1** **Кандава.** Один из лучших городков Курземе со старой самобытной архитектурой, мощёными улочками, фонарями, холмистым рельефом и красивым ландшафтом. GPS: 57.03681, 22.77585
- 2** **Мост в Кандаве.** В Кандаве можно попасть по мосту из тёсаного камня через реку Абава. Он считается самым старым арочным мостом такого типа в Северной Европе. GPS: 57.03382, 22.78507
- 3** **Пуре.** Городок, как центр выращивания фруктов был основан более 80 лет назад. В сезон у скоростной магистрали (A10) можно купить фрукты и ягоды, выращенные местными жителями. GPS: 57.03741, 22.91242
- 4** **Музей шоколада «Pure Chocolate».** Экскурсия, ознакомительные лекции, магазин предприятия. +371 22100042; GPS: 57.03577, 22.90354
- 5** **Поместье Пуре.** Жилой дом поместья построен в первой половине XVIII в., в настоящее время производятся реставрационные работы поместья. GPS: 57.03505, 22.90525
- 6** **Хозяйственное Общество «Kliblapsas».** Хозяйство площадью ~30 га одно из самых больших в Латвии хозяйств, выращивающих тыкву. +371 29152085; GPS: 57.00965, 22.92393
- 7** **Гравийные карьеры «Veismāņi».** Добыча песка гравия и щебня. GPS: 56.99401, 22.93798

- 8** **Замок Яунмуокс.** Этот замок построен по заказу тогдашнего мэра Риги Дж. Армистеда. То был охотничий замок и летняя резиденция. Действует Лесной музей. +371 26187442; GPS: 56.98183, 23.05339

УСЛУГИ

Ночлег

- 1.** Гостиница «Kandavas Sporta halle», +371 63107360; GPS: 57.03598, 22.76748
- 2.** Гостиница «Kandava», +371 26406733; GPS: 57.03598, 22.77616
- 3.** Гостевой дом «Pils», +371 26438887; GPS: 57.03565, 22.77961
- 4.** Апартаменты «Kūrorta iela», +371 29116750; GPS: 57.03353, 22.77911
- 5.** Дом отдыха «Villa Jaunkrastmāļi», +371 28368889; GPS: 57.04500, 22.77836
- 6.** Место для палаток «Nāriņa», +371 29105411; GPS: 57.03333, 22.80147
- 7.** Гостевой дом «Dižpriedes», +371 26555597; GPS: 57.03004, 22.79970
- 8.** Молодежный хостел «Kandavas lauksaimniecības tehnikums», +371 29550208; GPS: 57.03703, 22.79749
- 9.** Гостиница «Jaunmoku pils», +371 63107125, 26187442; GPS: 56.98155, 23.05421

Питание

Кафе и рестораны в Кандаве: www.visitkandava.lv

- 1.** Кафе «Pie Jāņa», +371 26432843; GPS: 57.03634, 22.91854
- 2.** Семейный ресторан замка Яунмоку, +371 26187442; GPS: 56.98183, 23.05339

Магазины

- «Citro» (Пуре), +371 63188016; GPS: 57.03853, 22.91212
- «LaTS» (Пуре), +371 26143616; GPS: 57.03802, 22.91255



Аптеки

«Mana Aptieka» (Пуре), GPS: 57.03853, 22.91212



Банкоматы

«Swedbank» (Кандава), GPS: 57.035914, 22.781530;
«SEB» (Кандава), GPS: 57.03371, 22.78368



Общественный транспорт

По маршруту Кандава – замок Яунмоку автобусы не курсируют.



Места для отдыха

- 1.** Пуре, GPS: 57.03716, 22.90124; GPS: 57.03381, 22.90732

ИНФОРМАЦИЯ ДЛЯ ТУРИСТОВ



Кандавский туристический информационный центр, ул. Уденс, 2, Кандава, www.visitkandava.lv, +371 28356520; GPS: 57.03683, 22.77580



Тукумский туристический информационный центр, ул. Талс, 5, Тукумс, www.visitukums.lv, +371 28311557; GPS: 56.96660, 23.15251



САМЫЕ ЯРКИЕ ВПЕЧАТЛЕНИЯ О ТУКУМСЕ И НАЦИОНАЛЬНОМ ПАРКЕ КЕМЕРИ

- Древни аллеи поместий и замков
- Красота роз в Тукумс
- Поместье Шлокенбека – средневековая крепость
- Самый зелёный этап Лесной тропы на территории Курземе
- Леса, изобилующие грибами и ягодами
- Мшанники и болотистые леса
- Парк исторического курорта Кемери
- Гладкое как зеркало озеро Слокас и обзорная башня
- Излучающий спокойствие Рижский залив





ЛАТВИЯ ТУКУМС И НАЦИОНАЛЬНЫЙ ПАРК КЕМЕРИ

НАЦИОНАЛЬНЫЙ ПАРК КЕМЕРИ – ОДИН ИЗ ОТЛИЧАЮЩИХСЯ
НАИБОЛЬШИМ РАЗНООБРАЗИЕМ БОЛОТНЫХ МАССИВОВ В ЛАТВИИ

#97-99

Замок Яунмоку – Тукумс – Янукрогс – Кемери –
Бигауцциемс: 56 км, 3 или 4 дня

Национальный парк Кемери основан с целью охраны болот – мелких болот на берегу Рижского залива, разросшихся прибрежных озёр, крупных болотных массивов, влажных лесов и заливных лугов, которые имеют большое значение для роста многих растений (25% видов растений, занесённых в Красную книгу Латвии), а также являются местом обитания для представителей фауны, особенно высиживающих яйца и мигрирующих птиц. На территории парка располагается одно из крупнейших в Латвии болот – Большое Кемерское болото, а также небольшие Зелёное и Ведьмино болота, через которые проходит Лесная тропа. Обширные болотистые местности представляют собой место образования серных вод и лечебных водорослей, именно поэтому здесь некогда был основан курорт Кемери. Пересекая исторический курорт Кемери, Лесная тропа в Бигауцциемс у моря встречается с Тропой Балтийского взморья (E9), и дальше они вместе ведут в Ригу.







Яунмокас - Тукумс

В Тукумс - полюбоваться городом!

Окрестности замка Яунмоку восхищают пейзажем холмогорья Ванема на Восточно-Куршской возвышенности. Лесная тропа спускается к водяной мельнице Бери. Маршрут продолжается примерно 3 км до Вецмоку и 50 м за ним, открывая красивый пейзаж и широкую долину Слоцене на юге. За аллеей поместья Вецмоку маршрут пересекает дорогу Тукумс-Лаздас (V1442), проходит через несколько односемейных усадебных хозяйств и по прямой лесной дороге ведёт на юго-восток вдоль озера Секлис, к которому можно подойти по небольшим тропинкам. Лесными тропами маршрут проходит по деревушке Свейкули и возле кладбища Озолиню достигает дороги Тукумс-Кестерциемс-Колка (P131), где начинается город Тукумс. Улицами Раудас, Курземес Межа и Мелнезера маршрут приводит к горе Саулескалнс.



ПРАКТИЧЕСКАЯ ИНФОРМАЦИЯ

..... 14 км

⌚ 4 – 5 час.

🚩 Замок Яунмоку

🚩 Тукумс, Саулескалнс



Яунмоку – Вецмоку –
Свейкули – Тукумс



До озера Секлис – гравий,
между озером Секлис и
кладбищем Озолиню –
лесная тропа, в Тукумсе –
пешеходные тропы.



Легкая



Переходя дорогу и идя вдоль
обочин, будьте осторожны!



Из Тукумса в Ригу удобно
ехать поездом.



Рекомендуется остаться хотя
бы на полдня и осмотреть
Тукумс.

ПРИРОДА

Первые аллеи в Латвии появились в начале XVIII в., а в начале XIX в. дворяне, следуя западноевропейской моде на сады и парки, начали массово высаживать аллеи. Обычно они вели к усадьбе поместья и храмам. Фермеры Балтийских губерний также начали высаживать аллеи, как только смогли приобрести недвижимость. Аллеи формировались не только из местных, но и из привозных пород деревьев. Первые оказались более подходящими для латвийского климата, поэтому здесь чаще встречаются дубовые и липовые аллеи, реже – лиственничные аллеи. Старые дубовые аллеи – важная среда обитания для множества видов грибов (включая трютовики (*Fomes*)), насекомых, лишайников, мхов, млекопитающих и птиц. В Латвии 64 самые красивые и значительные аллеи имеют статус охраняемых памятников природы. Аллеи Яунмоку и Вецмоку также включены в список охраняемых аллей.

СТОИТ УВИДЕТЬ!

- 1 Водяная мельница Биро.** Мельница построена во второй половине XIX в. Ее жернова приводятся в движение не только водой, но и двумя керосиновыми двигателями. GPS: 56.97524, 23.06653
- 2 Руины поместья Вецмоку.** Поместье Вецмоку упоминается в исторических источниках 1544 г. Можно осмотреть сохранившиеся развалины господского дома и несколько хозяйственных построек. +371 29210280; GPS: 56.99988, 23.08000
- 3 Аллея поместья Вецмоку.** Участок аллеи протяженностью 1050 м внесен в реестр памятников природы – охраняемых аллей. GPS: 56.99965, 23.08138
- 4 Секлис или озеро Секлис.** Самое популярное место рыбалки в Тукумсе. На другой стороне озеро оборудовано популярное место для купания. +371 23771600; GPS: 57.00253, 23.11833

- 5 Озеро Юмправа.** Легенда гласит, что в озере утонула молодая девушка (лат. Jumprava), отсюда и название. GPS: 56.99158, 23.12841
- 6 Тукумс.** Небольшой городок в окружении садов на окраине Курземе. Несколько музеев. Розовый маршрут позволит полюбоваться красотой цветков различных роз в местных розариях. GPS: 56.96663, 23.15262
- 7 Тукумский художественный музей.** Одна из самых ценных коллекций произведений латвийского искусства первой половины XX в. +371 25494677; GPS: 56.96527, 23.15321
- 8 Художественная галерея «Durvis».** Выставки произведений современного искусства. +371 63124312, 28391437; GPS: 56.96475, 23.15470
- 9 Тукумский исторический музей.** Музей расположен в самой старой части города – в замковой башне. +371 63124348, 2562213; GPS: 56.96466, 23.15551
- 10 Музей соломы.** Первый подобный музей в Латвии с более чем 500 экспонатами. +371 29495746; GPS: 56.96780, 23.16038
- 11 Дурбский замок.** Один из самых интересных замков в стиле классицизма в Курземе, музей. +371 26305946, 25721502; GPS: 56.96674, 23.19306
- 12 Озеро Мелнэзерс.** Небольшое озеро на границе Тукумса, окруженное лесом. Специальные тропы для пеших прогулок, скандинавской ходьбы и бега, места для купания с мостками. GPS: 56.98387, 23.17123

УСЛУГИ

Ночлег

- 1. Гостиница «Jaunmoku pils»,** +371 63107125, 26187442; GPS: 56.98155, 23.05421
- 2. Кемпинг «Kņauķi»,** +371 29251157, 26148003; GPS: 56.98508, 23.08510
- 3. Комплекс отдыха «Sveikuli»,** +371 29232026; GPS: 56.99459, 23.13675

- 4. Комплекс отдыха «Vāgneris – labu sajūtu parks»,** +371 29139800, 22022943; GPS: 56.99161, 23.13593

Ночлег в Тукумсе: www.visittukums.lv



Питание

- 1. Семейный ресторан в замке Яунмоку,** +371 63107125, 26187442; GPS: 56.98183, 23.05339

Питание places in Tukums: www.visittukums.lv



Магазины

В Тукумсе их несколько, два из них работают круглосуточно

«Mego», +371 67775959; GPS: 56.97057, 23.16497

«Pie Katrīnas», GPS: 56.96521, 23.15596

На рынке в Тукумсе местные продукты можно купить по вторникам, четвергам и субботам. Предлагаются местные сезонные фрукты, ягоды и домашние продукты. GPS: 56.96828, 23.15200



Аптеки

В Тукумсе их несколько, аптека «Mana Aptieka» работает круглосуточно, GPS: 56.96610, 23.15523



Банкоматы

В Тукумсе их несколько, из них ближе всего к маршруту:

GPS: 56.97192, 23.15315;
GPS: 56.96594, 23.16137;
GPS: 56.96770, 23.15791;
GPS: 56.96997, 23.16279;
GPS: 56.97028, 23.16754




Общественный транспорт

Автобусы курсируют ~ 4 раза в день, остановки «Замок Яунмоку», «Тукумская сельхозтехника».. www.1188.lv

ИНФОРМАЦИЯ ДЛЯ ТУРИСТОВ



Тукумский туристический информационный центр, ул.Талсу, 5, Тукумс, www.visittukums.lv, +371 28311557; GPS: 56.96660, 23.15251





Тукумс - Яньюкрогс

Самыми грибными лесами

Проходя по улице Мелнэзера, Лесная тропа покидает Тукумс и вплоть до самой Милзкалне петляет лесами, кроме короткого этапа пути в Яунудри. Далее маршрут то восходит, то спускается по гребням склонов холмогорья Раудас. Одним из самых высоких мест является Милзкалнс - 113 м над уровнем моря. После пересечения дороги Тукумс - Милзкалне - Смарде (V1446), маршрут ведёт через поместье Шлокенбека, перескакивает через речку Слоцене, проходит вокруг Берзаи и далее по левому берегу Слоцене петляет до кладбища Карниню близ дороги Тукумс - Милзкалне - Смарде. От этого места до озера Валгумс, на набережной которого есть место для ночлега туристов, Лесная тропа продолжается ещё примерно 2,5 км. За Берзаи начинается Кемерский национальный парк (КНП).



ПРАКТИЧЕСКАЯ ИНФОРМАЦИЯ

..... 14 км

⌚ 4 – 5 час.

🚩 Тукумс, Саулескалнс

🚩 Кладбище Карниню возле дороги Тукумс - Смарде

📍 Тукумс - Милзкалне - Кладбище Карниню



Небольшие лесные тропинки, в Тукумсе и Милзкалне - асфальт.



Легкая



Местами тропинки могут быть болотистыми.



Будьте осторожны, проходя обочинами и при переходе через дороги!



Этап маршрута Лесной тропы от поместья Шлокенбека до кладбища Карниню ведёт одним КНП велосипедным маршрутом, называемым кольцом Шлокенбека. Он помечен бело-сине-белыми полосками на деревьях. От конца маршрута до железнодорожной станции Смарде - 2 км.

ПРИРОДА

В Латвии произрастает более 4000 видов грибов, из которых съедобны около 300. Грибники обычно распознают и берут из них лишь несколько десятков съедобных грибов. Главное правило грибной охоты – собирать и употреблять в пищу только те грибы, которые вы легко распознаёте и уверены в этом! Самый ядовитый гриб Латвии это зелёный мухомор (*Amanita phalloides*), однако белый мухомор тоже опасен. В Латвии охраняются 62 вида грибов. Летом и осенью собирают дикие ягоды – прекрасный источник витаминов: ароматную землянику и малину, чернику, голубику, ежевику, калину, бруснику, а на болотах морошку и клюкву.

СТОИТ УВИДЕТЬ!

- 1 Ручей Тиле.** В ручей стекаются несколько бурных источников, поэтому в нём родниковая вода.
GPS: 56.98120, 23.17437
- 2 Лиелайс Микельакменс (Большой камень Микеля).** Громадный камень, на котором как-то одновременно стоя уместились 167 детей.
GPS: 56.98592, 23.19429
- 3 Козлиная гора.** Гора длиной 480 – 520 высотой м и высотой 109 м. Тропа в Гору называется Козлиной тропой. В ясную погоду с вершины виден замок Дурбе.
GPS: 57.00299, 23.16895
- 4 Поместье Шлокенбека и музей дорог Латвии.** Является одним из немногих образцов средневековых поместий в Балтийских странах и единственным в Латвии. Функционируют музей, гостиница, постоялый двор, дом культуры и библиотека. +371 29904147, 63182354; GPS: 56.97547, 23.22628
- 5 Комплекс отдыха «Valguma pasaule».** Тропа босых ног, Тропа пейзажей природы, лабиринты, Художественное пространство в лесу, фотографии большого формата. +371 29414022; GPS: 56.99022, 23.31542

- 6 Мёд Смарде.** Участники экскурсии знакомятся с производством мёда, пыльцы и пчелиного хлеба, получают возможность осмотреть пчёл, определить пчелиную матку, трутней, купить дары, приносимые пчёлами. +371 25167097; GPS: 56.96111, 23.33219

УСЛУГИ

Ночлег

- 1. Комплекс отдыха «Silmalas»,**
+371 29424535; GPS: 56.97675, 23.20894
- 2. Гостиница «Šlokenbekas muiža»,**
+371 25155225; GPS: 56.97547, 23.22628
- 3. Гостевой дом «Milzkalne.lv»,**
+371 26545521, 29574890;
GPS: 56.98186, 23.23642
- 4. Дом отдыха «Iglu Hut Milzkalne»,**
+371 26545521; GPS: 56.98179, 23.23741
- 5. Место для палаток «Lejiņas»,**
+371 29559767; GPS: 56.97832, 23.31314
- 6. Комплекс отдыха «Valguma pasaule»,**
+371 63181222, 29414022;
GPS: 56.99022, 23.31542

Питание

Кафе и рестораны в Тукумсе:
www.visittukums.lv

- 1. Трактир «Šlokenbekas muiža»,**
+371 23112233; GPS: 56.97547, 23.22628
- 2. Ресторан «Valguma pasaule»,**
+371 63181222, 29414022;
GPS: 56.99022, 23.31542
- 3. Кафе «Runcis»,**
+371 63192256; GPS: 56.94554, 23.33815

Магазины

По вторникам, четвергам и субботам на рынке в Тукумсе можно купить местные продукты: сезонные фрукты, ягоды, продукты домашнего производства.
GPS: 56.96828, 23.15200
В Тукумсе работают несколько магазинов, из которых два открыты круглосуточно: «Mego», +371 67775959;
GPS: 56.97057, 23.16497
«Pie Katrīnas», GPS: 56.96521, 23.15596
«Citro», Милзкальне, +371 28558015;
GPS: 56.97810, 23.22827



Аптеки

В Тукумсе их несколько, круглосуточно работает «Моя аптека»,
GPS: 56.96610, 23.15523



Банкоматы

В Тукумсе их несколько, из них ближайший к маршруту:
GPS: 56.97192, 23.15315;
GPS: 56.96594, 23.16137;
GPS: 56.96770, 23.15791;
GPS: 56.96997, 23.16279;
GPS: 56.97028, 23.16754



Общественный транспорт

В будние дни автобусный рейс выполняется один раз в день. www.1188.lv
Рекомендуется ехать поездом Рига – Тукумс – Рига, который курсирует несколько раз в день. Выход / посадка на станции «Смарде» и до / от кладбища Карниню идти пешком 2,3 км. www.pv.lv




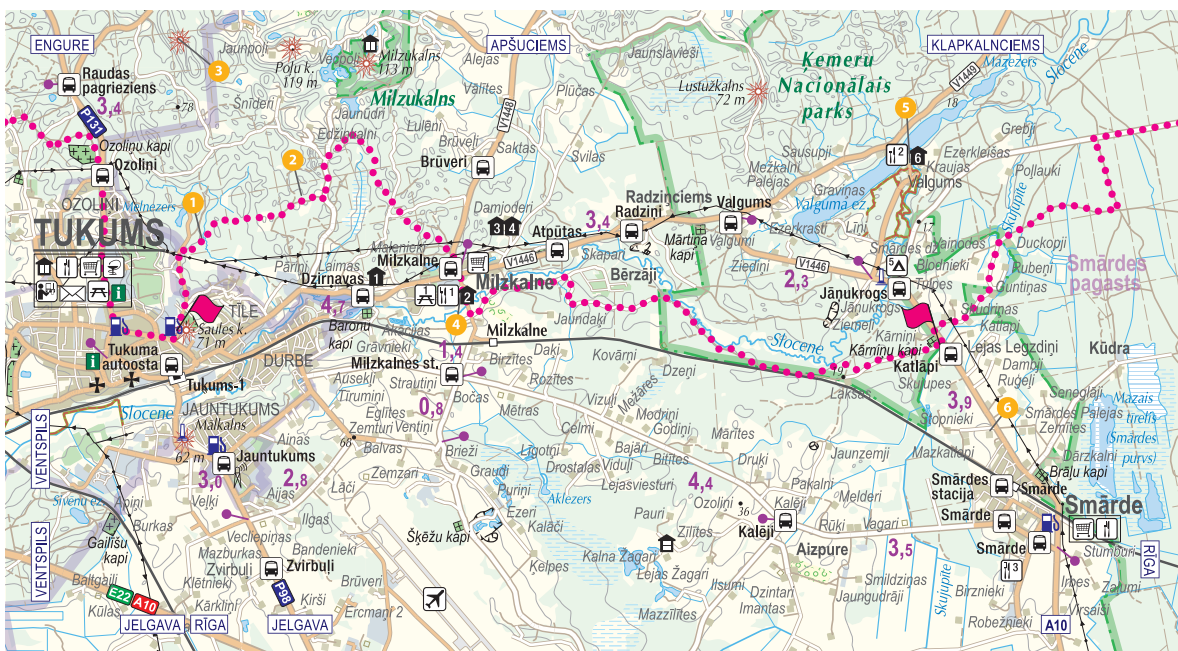
Места для отдыха

- 1. Поместье Шлокенбека,**
GPS: 56.97547, 23.22628

ИНФОРМАЦИЯ ДЛЯ ТУРИСТОВ



Тукумский туристический информационный центр, ул.Талсу, 5, Тукумс,
www.visittukums.lv, +371 28311557;
GPS: 56.96660, 23.15251






Янюкрогс – Бигаунциемс

По Кемерскому национальному парку




После пересечения территории с несколькими усадьбами, извилистая Лесная тропа проходит через красивые хвойные леса и еще 6,5 км по Чаукциемсу, пока не сворачивает к Зеленой дюне. Дальше идет по обочине дороги Антинциемс – Смарде. Местность ровная, так как маршрут пролегает по равнине Энгуре в прибрежной низменности. С Зеленой дюны открывается широкий вид на болото Заля (Зеленое) и Ведьино болото. Небольшая извилистая лесная тропа проходит по нижней части дюны и в двух местах пересекает болото по деревянным мосткам. В Кемери маршрут пролегает по улицам партизану, Робежу, А. Упиша, Катедралес и Е. Дарзина через информационный центр национального парка «Meža māja» и Вершупите, в которую втекают воды серных источников. Маршрут пересекает улицу Туристу и дальше идет по дороге Дуно до озера Слокас. Дальше Лесная тропа доходит до болотистого леса Вершупите – одной из самых лучших сред обитания влажных лесов во всем Курземе. Возле озера Мелнэзерс маршрут сворачивает в сторону старой Кемерской дороги и через 2 км достигает Бигаунциемса. За трассой Слока-Талси (P128) маршрут Лесной тропы доходит до Рижского залива и соединяется с маршрутом тропы Балтийского взморья (E9). Весь этап пути Лесная тропа проходит через Кемерский национальный парк (КНП).




Места для отдыха

1. Городище Каниерис, GPS: 56.99145, 23.43467
2. Лесной дом, GPS: 56.95228, 23.51242
3. Озеро Слокас, , GPS: 56.95742, 23.54650

ИНФОРМАЦИЯ ДЛЯ ТУРИСТОВ

-  Тукумский туристический информационный центр, ул. Талсу, 5, Тукумс, www.visittukums.lv, +371 28311557; GPS: 56.96660, 23.15251
-  Информационный центр Кемерского национального парка «Meža māja», («Лесной дом»), Кемери www.kemerunacionalaisparks.lv, +371 26424972; GPS: 56.95193, 23.51326
-  Юрмальский туристический информационный центр, ул. Йомас 5, Юрмала, www.visitjurmala.lv, +371 67147900; GPS: 56.97157, 23.79800

ПРАКТИЧЕСКАЯ ИНФОРМАЦИЯ

..... 28 км  7 – 9 час.



Кладбище Карнию возле дороги Тукумс – Смарде



Пляж Бигаунциемса, напротив Старой Кемерской дороги (улица Лаукмалу)



Кладбище Карнию – Чаукциемс – Заля капа (Зелёная дюна) Кемери – Озеро Слокас – Бигаунциемс



Гравий, в Кемери – асфальт, грунт, парковые дорожки, лесные тропы – естественное покрытие, деревянные мостки.



Высокая, если за один день,



Легкая, если за два дня.



Проходя вдоль дороги по обочине, будьте осторожны!



Маршрут лесной тропы на этом этапе пути совпадает с

велосипедным маршрутом КНП «Meža arlis», обозначенным бело-красно-белыми полосками на деревьях, а в районе Кемери – с пешеходно-велосипедным маршрутом «Zaļā kāra», отмеченным бело-желто-белыми полосками на деревьях.



Рекомендуется пройти маршрут за два дня. В первый день можно идти до Кемери (21 км), где можно заночевать, или идти на железнодорожный вокзал Кемери (0,8–1 км от маршрута Лесной тропы).

ПРИРОДА

Кемерский национальный парк – третий по величине национальный парк Латвии, основанный в 1997 году для защиты важнейших природных ценностей: мелководных берегов Рижского залива, заросших прибрежных озер, обширных болотных массивов, влажных лесов и пойменных лугов, которые важны для роста многих растений (25% видов растений занесены в Красную книгу Латвии) и являются средой обитания животных, особенно гнездящихся и перелетных птиц. В парке находится одно из самых больших болот в Латвии – Большое Кемерское болото и болота поменьше – Зеленое болото и Ведьмино болото. Большие заболоченные территории – это место образования серных источников и лечебного ила, в котором когда-то был основан курорт Кемери. Влажные лиственные леса и болота Вершупите являются одними из самых богатых сред обитания в Латвии с точки зрения видового разнообразия. Эти леса ежегодно затапливаются водами Вершупите, что очевидно, если взглянуть на толстые корни ольхи черной (*Alnus glutinosa*), похожие на мангровые заросли. Возле Лесного дома (где обосновался информационный центр Кемерского национального парка) берет начало короткая познавательная тропа болотистого черноольхового леса (*Melnalkšņu dumbbrāju* (Черноольховое болото)). Самые впечатляющие болота Вершупите образуются во время весенних паводков или после проливных дождей, когда небольшая речка выходит из берегов и затопляет большие площади. Еще одно место, где можно познакомиться с этими болотами, — это пешеходная тропа озера Слокас.

СТОИТ УВИДЕТЬ!

- 1 Природная тропа озера и городища Каниерис. Дугообразная тропа длиной 1,3 км со смотровой башней, с которой открывается вид на озеро, можно понаблюдать за птицами.
GPS: 56.99147, 23.43452

- 2 Пограничный камень. Обозначает бывшую границу между Российской империей и Куршским княжеством, которая проходила по улице Граница.
GPS: 56.94341, 23.49046
- 3 Евангелическо-лютеранская церковь в Кемери. Первое каменное здание курорта Кемери. +371 26593425; GPS: 56.94555, 23.49082
- 4 Православная церковь Св. Петра и Павла. Деревянная церковь в виде правильного креста с куполом и звонницей. Это здание в историческом стиле с характерными архитектурными формами деревянных церквей севера России. +371 67765417; GPS: 56.94743, 23.49519
- 5 Курортный парк Кемери. Серный источник «Kīrzaciņa» рядом с деревянным резным павильоном, водонапорная башня с экспозицией истории Кемери и смотровой площадкой на крыше, 7 живописных мостиков через Вершупите. Бывший отель – «Кемери» – яркий образец неоклассицизма.
GPS: 56.94785, 23.49559
- 6 «Meža māja». Здание с соломенной крышей, спроектированное архитектором Фридрихом Скуинисом, – одно из самых ярких построек латышского национального романтизма. В здании находится информационный центр Кемерского национального парка.
+371 26424972; GPS: 56.95193, 23.51326
- 7 Тропа болотистого черноольхового леса. Тропа длиной 0,6 км знакомит с очень влажным естественным лиственным лесом. GPS: 56.95206, 23.51368
- 8 Смотровая башня озера Слокас. Смотровая башня – на понтонках, соединена с землей мостиком. С башни можно увидеть все озеро Слокас до Каугури. Птицы слетаются к озеру весной и в конце лета или осенью, что делает его излюбленным местом для орнитологов.
GPS: 56.95759, 23.54712
- 9 Бигаунциемс. Рыбачья деревня на берегу Рижского залива, где можно купить свежепойманную и копченую рыбу.
GPS: 56.98552, 23.53757

УСЛУГИ

Ночлег

1. Комплекс отдыха «Valguma pasaule», +371 63181222, 29414022; GPS: 56.99022, 23.31542
2. Места для палаток «Lejiņas», +371 29559767; GPS: 56.97832, 23.31314
3. Гостевой дом «Кемери», +371 28308055; GPS: 56.93932, 23.48670
4. Апартаменты «Annas māja», +371 29171022; GPS: 56.94418, 23.49845
5. Дом отдыха «Relax Port», +371 28301853; GPS: 56.98409, 23.53703
6. Гостевой дом «Vallery Guest House», +371 27049171, 27279599; GPS: 56.98665, 23.53304
7. Дом отдыха «Atpūta pie jūras», +371 28272223; GPS: 56.98607, 23.54018

Питание

1. Ресторан «Valguma pasaule», +371 63181222, 29414022; GPS: 56.99022, 23.31542
2. Кафе «Dižpriede», +371 28756095; GPS: 56.98594, 23.53753

Магазины

- «Zelta puķes» (Кемери), +371 67765188; GPS: 56.94110, 23.49130
 «top!» (Кемери), +371 26811080; GPS: 56.94341, 23.49755
 «Helans» (Кемери), GPS: 56.94309, 23.49442
 В Бигаунциемсе магазинов нет.

Аптеки

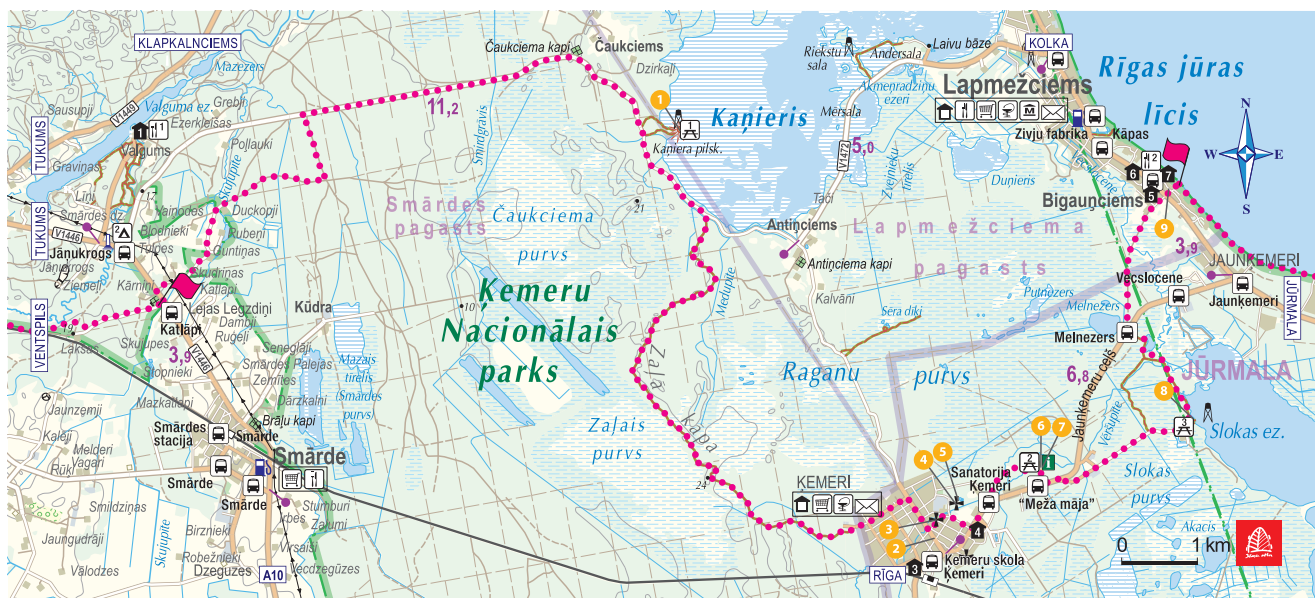
- “Latvijas aptieka” (Кемери), +371 29117673; GPS: 56.94267, 23.49388

Банкоматы

На этом этапе банкоматов нет.

Общественный транспорт

До места начала маршрута можно ехать поездом до станции «Смарде» и пройти 2,3 до Яньюкрогс. www.pv.lv
 От места окончания маршрута – (Бигаунциемс) в Ригу несколько раз в день курсируют автобусы. www.1188.lv



САМЫЕ ЯРКИЕ ВПЕЧАТЛЕНИЯ О ЮРМАЛЕ И РИГЕ

- Деревянная архитектура Юрмалы
- Природный парк Рагакапа и мощёная тропа
- Исторические здания Кипсала
- Старая часть города Риги – историческое наследие ЮНЕСКО
- Архитектура в стиле Art Nouveau в Риге
- Центральный рынок в Риге





ЛАТВИЯ ЮРМАЛА И РИГА

ПОПУЛЯРНЕЙШИЙ В ЛАТВИИ КУРОРТ И
СТОЛИЦА СТРАНЫ

#100-102

Бигаунциемс - Рига: 51 км, 3 дня

Этап Лесной тропы проходит через курортный город Юрмалу и столицу Латвии Ригу. На взморье Юрмалы раскинулся песчаный пляж, однако пешие туристы могут пройти и через центр курорта, осмотрев улицу Йомас. Это наиболее полюбившийся поклонникам летнего отдыха город, в котором много спа-отелей и кафе, а летними вечерами звучит живая музыка. Для города характерна уникальная деревянная архитектура исторического района дач, а также роскошные современные дома и виллы. Леса прибрежных дюн окружает плотная сеть троп, пригодных для прогулок и скандинавской ходьбы. Юрмалу от расположенных рядом с Ригой лесных массивов отделяет река Лелупе. Из Приедайне в Ригу вы сможете попасть, двигаясь по дорожкам и тропинкам лесного массива рижского района Клейсты и пригородным улочкам до реки Даугава, за которой находится сердце Риги – Ратушная площадь. Можно пересечь Ригу пешком, ознакомившись с различными районами города, либо воспользоваться общественным транспортом – поездом или автобусом.



Бигаунциемс - Дубулты

По Юрмале – историческому курорту

С Бигаунциемса хорошо виден весь берег Юрмалы. Первая часть этапа пути на сегодняшний день лежит через Кемерский национальный парк. От Яункемери до Дубулты пеший маршрут проходит по самому широкому песчаному пляжу Рижского залива, через исторический курорт и самый длинный в Латвии город - Юрмалу. Стоит помнить, что в красивые и теплые летние дни на пляже бывает много отдыхающих.



ПРАКТИЧЕСКАЯ ИНФОРМАЦИЯ

..... 15 км

⌚ 3 - 5 час.

🚩 Бигаунциемский пляж, напротив Старой Кемерской дороги (улица Лаукмалу)

🚩 Дубултский пляж, напротив Р



Бигаунциемс – Яункемери
– Каугурциемс – Вайвари
– Пумпури – Яундубулты –
Дубулты



От Бигаунциемса до Дубулты
– широкие, песчаные пляжи.



Легкая



Будьте осторожны, переходя дорогу (P128) в Бигаунциемсе.



Пригодится бинокль для наблюдения за птицами.



Этап пути между Каугурциемсом и Дубулты можно пройти по дорогам, улицам и тропам, идущим параллельно морю.



ПРИРОДА

На латвийском побережье можно найти ракушки четырех видов двусторчатых моллюсков, обитающих в Балтийском море. Чаще всего находят раковины балтийской макомы: раковины округленной формы, длиной 1-2 см, с яркими синусными линиями. Цвет раковины может быть розоватым, серой, голубоватой или почти белой. Раковины песчаной мии – самые большие (4-6 см), бывают белого или серого цвета. Раковины сердцевидки – круглой формы, (около 2 см) полосатая, благодаря чему она хорошо заметна на земле. Раковина северных мидий веерообразная, длиной 2-3 см, черно-синяя, внутри перламутровая.

СТОИТ УВИДЕТЬ!

- 1 Старый мол Лапмежциемса и природная тропа Купскалну. GPS: 56.99210, 23.52864
- 2 Яункемери. пляж приспособлен для людей с ограниченными возможностями. В сосновом бору прибрежной зоны Кемерского национального парка построены санатории, предлагающие множество лечебных процедур. GPS: 56.97580, 23.56825
- 3 Юрмальский городской музей, освещающий историю становления курорта. Здесь можно увидеть как старинные медицинские приборы, так и интересные аксессуары, фотографии и документы. Требуется предварительная регистрация: +371 67735850; GPS: 56.97107, 23.57304
- 4 Каугурциемс. Старинный рыбацкий поселок. GPS: 56.96934, 23.60670
- 5 Вековой дуб в Каугури. Высота - 17,20 м, обхват - 4,30 м. GPS: 56.96248, 23.62162
- 6 пляж Вайвари. Приспособлен для людей с ограниченными возможностями. За дюнами проходит извилистая историческая улица Капу, которую

украшает как историческая деревянная архитектура, так и современные особняки. GPS: 56.96119, 23.662996

- 7 Кладбище Асару и памятник погибшим в годы Первой мировой войны. GPS: 56.96335, 23.69549
- 8 Парк любовников и эстрада. GPS: 56.96245, 23.72739
- 9 Сосны Райниса и скульптура «Rainā priedes». GPS: 56.96659, 23.74506

УСЛУГИ

Ночлег

1. Дом отдыха «Relax Port», +371 28301853; GPS: 56.98410, 23.53701
 2. Гостевой дом «Vallery Guest House», +371 27049171, 27279599; GPS: 56.98665, 23.53304
 3. Дом отдыха «Atpūta pie jūras», +371 28272223; GPS: 56.98607, 23.54018
- Ночлег в Юрмале
www.visitjurmala.lv

Питание

1. Кафе «Dižpriede», +371 28756095; GPS: 56.98585, 23.53765
2. Ресторан «Neptūns», +371 29999319; GPS: 56.97532, 23.55681
3. Корчма «Kūriņš», +371 26529539; GPS: 56.96678, 23.61057

В Юрмале очень много кафе и ресторанов. Больше информации:
www.visitjurmala.lv

Магазины

На всей территории Юрмалы.

Аптеки

На всей территории Юрмалы.



Общественный транспорт

Из Бигаунциемса в Дубулты и обратно автобусы курсируют ~ 16 раз в день. Междугородные автобусы по маршруту Талси - Рига и Роя - Рига (~15 раз в день, www.autoosta.lv)

ИНФОРМАЦИЯ ДЛЯ ТУРИСТОВ

i Энгурский туристический информационный центр, ул. Юрас, 114, Энгуре, www.enguresnovads.lv, +371 24400170; GPS: 57.17068, 23.22087

i Тукумский туристический информационный центр, ул. Талсу, 5, Тукумс, www.visittukums.lv, +371 63124451, 28311557; GPS: 56.96659, 23.15256

i Юрмальский туристический информационный центр, ул. Йомас 5, Юрмала, www.visitjurmala.lv, +371 67147900; GPS: 56.97157, 23.79800



Дубулты - Лиелупе - Булдури

Самые популярные пляжи Латвии

Самый широкий песчаный пляж в Рижском заливе тянется от Дубулты до реки Лиелупе. Это самое большое сокровище курорта Юрмала, предлагающее множество пляжных кафе и различные возможности для отдыха. Леса прибрежных дюн окружены густой сетью троп для прогулок и скандинавской ходьбы. Этап Лесной тропы от пляжа Лиелупе до Юрмальского Дома-музея является частью природного парка Рагакапа. Отсюда удобно возвращаться в Булдури по проспекту Булдури и линии 5.

10

Photo: Artis Veigurs



ПРАКТИЧЕСКАЯ ИНФОРМАЦИЯ

..... 15 км

⌚ 5 – 7 час.

🚩 Пляж Дубулты, напротив **P**

🚩 Вокзал Булдури



Дубулты - Майори - Дзинтари
- Булдури - Лиелупе -
Булдури, ж / д ст.



Песчаные пляжи, лесные
дороги, тропы, асфальтовые
тротуары.



Легкая



Устье Лиелупе – прекрасное
место для наблюдения за
птицами.



В сырую погоду деревянные
участки тропы Рагакапа могут
быть скользкими.



На протяжении всего этапа
за дюнами, параллельно
морю, простираются улицы,
пешеходные и лесные тропы.
Если интересно, можно дойти
до устья Лиелупе в море (~ 1
км от основного маршрута).

ПРИРОДА

Небольшой природный парк Рагакана (Дюна Раго) в Юрмале был основан в 1962 году для защиты прибрежных дюн, старых сосновых лесов и прибрежных мест обитания дюн. На протяжении познавательной тропы парка можно познакомиться с местами обитания дюн, многовековых сосен и их обитателей – мха, лишайников, грибов, насекомых, птиц и т. п.

СТОИТ УВИДЕТЬ!

- 1** Станция искусств «Dubulti». Единственное пространство современного искусства в Европе, которое действует на все еще работающем вокзале. +371 29548719; GPS: 56.97116, 23.77761
- 2** «Aspazijas māja». Здесь можно увидеть не только аутентичные предметы интерьера и быта первой половины прошлого века, но, при помощи проекционной техники – голограммы и обучающие интерактивные игры. +371 67769445; GPS: 56.97144, 23.78113
- 3** Скульптура «Aspazija kāpās». Она посвящена известной латвийской поэтессе и драматургу Аспазии. GPS: 56.97292, 23.77893
- 4** Майоры. Центральная часть Юрмалы. пляж с освещенным променадом вдоль дюн.
- 5** Морской павильон и скульптура «Vēlurpūcis». В павильоне эпохи начала XX в. стиля «югенд» когда-то находился ресторан и популярный танцевальный зал с необычными полами. В настоящее время – жилой дом. GPS: 56.97620, 23.79826
- 6** Бывший плавательный клуб Эмилии Рацене. Здание начала XX в. В настоящее время – жилой дом. GPS: 56.97700, 23.80086
- 7** Улица Юрос. Здесь можно увидеть практически все характерные для Юрмалы архитектурные стили, которые представлены 23 памятниками архитектуры государственного и местного значения. GPS: 56.9754656, 23.8009798
- 8** Улица Йомас. С 1987 года это пешеходная улица, большая часть ее – памятники архитектуры. GPS: 56.97300, 23.80110
- 9** Юрмальский городской музей. Вход свободный. +371 67761915; GPS: 56.97123, 23.80139
- 10** Дзинтари. В лесном парке Дзинтари находятся смотровые башни, детские игровые площадки и парк приключений «Jūrmalas Tarzāns». Сразу за дюной находится легендарный исторический концертный зал Дзинтари, где круглый год проходят музыкальные концерты. GPS: 56.97584, 23.81917
- 11** Лиелупе. Один из самых тихих пляжей Юрмалы. Ближе к устью реки Лиелупе находится нудистский пляж. GPS: 57.00548, 23.92705



- 12** Природный парк Рагакана. Особо охраняемая природная территория, созданная для сохранения заросших соснами старых дюн и разнообразия природы морского побережья. GPS: 56.99613, 23.91551
- 13** Юрмальский музей быта. В музее воссоздана рыбацкая усадьба конца XIX – начала XX в. Вход в музей свободный. +371 67754909; GPS: 56.99653, 23.91645
- 14** Яхт-клуб «Jūrmala». Предлагает в аренду сапсёрфинг (SUP) и гребные лодки, возможность доплыть до Белой дюны, которая находится на другом берегу Лиелупе. +371 29629947; GPS: 56.98136, 23.87521

УСЛУГИ



Ночлег

В Юрмале много мест для размещения туристов. Больше информации: www.visitjurmala.lv



Питание

В Юрмале много заведений общественного питания. Больше информации: www.visitjurmala.lv



Магазины

По всей Юрмале.



Общественный транспорт

Поезда до Риги, Слуоки и Тукумса ходят примерно каждые 20 минут. www.pv.lv
Расписание городских автобусов и маршруток: www.marsruti.lv/jurmala
До Вакарбуляй через Лиелупе можно добраться на пароме «SolVita», +371 29549910.

ИНФОРМАЦИЯ ДЛЯ ТУРИСТОВ



Юрмальский туристический информационный центр, ул. Йомас 5, Юрмала, www.visitjurmala.lv, +371 67147900; GPS: 56.97157, 23.79800



Photo: Jānis Salins



Photo: Ojārs Martinsons



Photo: Ivars Kezbers



Булдури - центр Риги

Через леса в Ригу

Маршрут - альтернативный способ добраться до Риги из Юрмалы через лес. За Лиелупским мостом Лесная тропа вьется через Приедайне, где можно полюбоваться деревянными постройками. Маршрут продолжается параллельно правому берегу Лиелупе, затем поворачивает по южной части дюны Болдерайас и пересекает лес Клейсты, петляя вдоль кладбища Лачупе. Исторические дороги Пардаугавы - улицы Буллу и Даугавгривас через Дзегужалнс, вдоль канала Зунда и Агенскалнского залива ведут к Даугаве, где Каменный мост пересекает Даугаву и останавливается на Ратушной площади.

3

Photo: Ivars Ķezbers



ПРАКТИЧЕСКАЯ ИНФОРМАЦИЯ

..... 23 км ⌚ 8 – 10 час.



Вокзал Булдури



Ратушная площадь возле
Рижского туристического.



Булдури – Приедайне
– Лиепэзерс – Лачупе –
Ильюциемс – Старая Рига



Большая часть дороги –
асфальт, другие дороги
лесные (песчаные), тротуар,
местами покрытые гравием.



Средняя



Дорога Варнукурого –
извилистая и без тротуаров
(будьте осторожны!).
Пересечение улиц Клейсты и
Буллу (планируется установить
регулируемый пешеходный
переход).

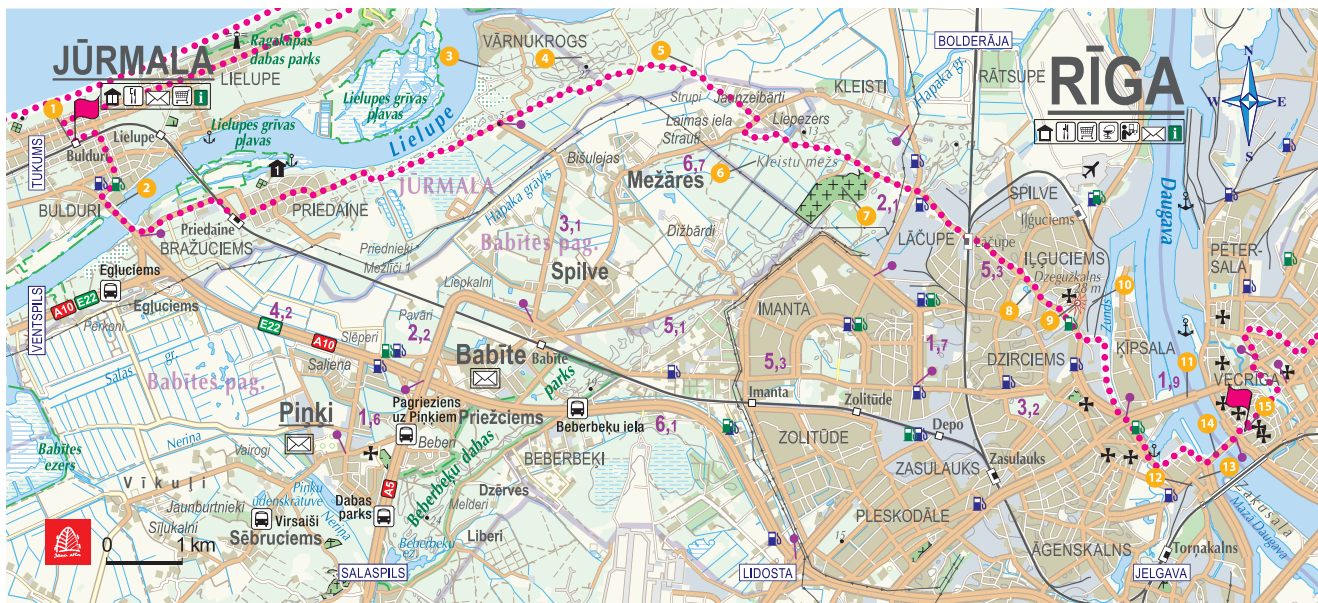


В лесах могут попадаться
песчаные или грязные (мокрые)
дороги. При переходе улиц
/ дорог соблюдайте правила
дорожного движения. Просьба:
по пешеходно - велосипедной
дорожке идите по пешеходной

полосе. Будьте осторожны,
переходя велосипедные
дорожки.



От кладбищ Лиепэзерс, Клейсты
и Лачупе ходит Рижский
общественный транспорт
(графики: www.rigassatiksm.lv). Из Булдури и Приедайне в
Ригу можно добраться поездом
(www.pv.lv). Рядом с аквапарком
«Līvu» находится пункт проката
велосипедов, от которого до
Риги можно добраться по
велосипедной дорожке (~ 16 км).



ПРИРОДА

Небольшой участок маршрута лесной тропы проходит по гребню дюны Болдерая - Придаине, к югу от Булиупе и к северу от лугов Клейсты и Спилве. Высота дюны достигает до 4-10 м, длина около 10 км, ширина 1-1,5 км, самая высокая точка достигает до 27 м над уровнем моря. Самые крутые склоны дюны доходят до лугов Спилве, которые раньше заносились песками. Хребет дюны Болдерая - Придаине, который сейчас состоит из нескольких поперечных и параболических дюн, начал формироваться около 220 лет назад, когда уносимые ветром пески скользя по террасе древнего Литоринского моря. На этом месте было занесено песками несколько фермерских дворов. Сегодня дюна покрыта сосновым лесом.

СТОИТ УВИДЕТЬ!

- 1 Булдури.** Неподальку находится лютеранская церковь XIX века. От пляжа дорога ведет через престижный жилой район, богатый историческими и современными зданиями. Можно посетить выставочные залы Юрмальского Дома художников. GPS: 56.98156, 23.85076
- 2 Аквапарк «Līvu».** Один из крупнейших аквапарков Северной Европы. +371 67147240; GPS: 56.97387, 23.86020
- 3 Белая дюна.** На правом берегу Лиелупе, недалеко от Булупе, в середине XVIII века образовалась дюна высотой 15-17 м. GPS: 56.99033, 23.93989
- 4 Болдерайская дюна.** Самый большой дюнный хребет Пардаугавы. GPS: 56.99138, 23.96206
- 5 Мемориальное место 8-го пехотного Даугавпилсского полка, установлено в 1919 году в честь солдат, погибших в боях за свободу.** GPS: 56.98904, 23.98634
- 6 Лес Клейсты.** GPS: 56.97940, 23.99917

- 7 Гробницы Лачупе или кладбище Лачаро** были найдены в конце XIX века. GPS: 56.97616, 24.02042
- 8 Поместье Нордекяй.** Одно из самых известных в Риге деревянных строений в стиле барокко, впервые упомянутое в XVI веке. GPS: 56.96364, 24.06036
- 9 Дзегужалнс.** Самая высокая гора Риги, находящаяся на высоте 28 м над уровнем моря. GPS: 56.960914, 24.068169
- 10 Историческая территория поселения Зунда,** находящаяся между улицей Даугавгривас и каналом Зунда. Самое древнее и самое большое поселение в этом районе с XVII века. GPS: 56.96197, 24.07268
- 11 Мост Ваншу.** Длина 560 м, стальной пролёт 312 м, один несущий железобетонный пилон. Открыт в 1981 году. GPS: 56.94808, 24.07976
- 12 Железнодорожный музей.** В музее можно узнать, как регулируется движение поездов и работают устройства, осмотреть различные локомотивы и вагоны. GPS: 56.94089, 24.09456
- 13 Национальная библиотека Латвии (ЛНБ).** Здание открыло двери для посетителей в 2014 году, и люди стали называть его Замком Света – словами из стихотворения писателя Аусеклиса (1850–1879), означающими хранилище интеллектуальных знаний. На внешней стене здания изображена стеклянная гора со спящей принцессой, из пьесы Райниса (1865–1929) «Золотой конь», на которую может забраться и разбудить принцессу только чистосердечный Антиньш. GPS: 56.94112, 24.09649
- 14 Каменный мост.** Металлический гранитный мост длиной 503,12 м, соединяющий Пардаугаву со Старым городом Риги. GPS: 56.94321, 24.09832
- 15 Ратушная площадь.** В средневековье, до XIX века центральная городская площадь была экономическим и административным центром города. Во время Второй мировой войны площадь была разрушена. 2003 г. Ратуша была полностью восстановлена, как и Дом Йуодагалвй и статуя Роланда. В 1970 году рядом построено здание советских

времен, в котором располагался Музей оккупации Латвии. Во время ремонта экспозиция была перенесена на бульвар Райня. 7. GPS: 56.94751, 24.10651



УСЛУГИ

Ночлег

1. Комплекс для отдыха «Sajūtu čiekuri», +371 29549910; GPS: 56.97760, 23.89482

В Риге много мест для размещения туристов.

Питание

В Риге очень много заведений общественного питания.

Магазины

Находятся на протяжении всего маршрута.

Общественный транспорт

Поезд: Булдури - Рига: www.pv.lv; Станция Бабите - Центр - Пречу 2 (автобус № 13); Кладбище Лачупе - Центр - улица Абренес (Автобус № 39).
Общественный транспорт Риги: www.rigassatiksme.lv

ИНФОРМАЦИЯ ДЛЯ ТУРИСТОВ

Рижский информационный туристический центр, Ратушная площадь, Ратслаукумс 6, Рига, www.LiveRiga.com, +371 6703 7900; GPS: 56.947260, 24.107069

ДЕНЬГИ И ДОКУМЕНТЫ

- В путешествие рекомендуется взять наличные деньги (евро), так как не везде можно рассчитаться кредитной картой, и не везде можно найти банкомат.
- При пересечении литовско-латвийской границы необходимо иметь при себе действующие на период путешествия личные документы.

ИНВЕНТАРЬ

- Удобная обувь.
- Одежда, защищающая от влаги и ветра.
- Рекомендуется взять с собой набор первой помощи и дополнительные пластыри, особенно при небольшом опыте пеших походов.
- Может пригодиться портативное зарядное устройство для телефона.
- Палатки, гамаки и спальные мешки, если запланирована ночёвка под открытым небом.

ПАЛАТКИ И КОСТРЫ

- В описаниях этапов указаны места, в которых разрешены установка палаток и розжиг костров, либо обеспечена возможность воспользоваться мангалом. Дополнительная информация предоставляется в туристических информационных центрах, отмеченных знаком **i**.
- Розжиг костров разрешается только в предназначенных для этого и специально оборудованных местах. Важно отметить, что разжигать костры нельзя в период повышенной пожарной опасности, обычно – летом.
- При отсутствии дров можно набрать сухих веток. Завершив пользование костром, обязательно убедиться в том, что костёр полностью потушен.
- В Латвии и Литве для приготовления горячей пищи или напитков с соблюдением правил безопасности разрешается использовать портативную туристическую плиту – примус.

БЕЗОПАСНОСТЬ И СВЯЗЬ

- На некоторых этапах Лесной тропы мобильная связь отсутствует.
- В большинстве учреждений, предоставляющих услуги размещения и питания, действует беспроводной Wi-Fi интернет.
- Обнажения, особенно на побережьях рек, состоят из сыпучих осадочных пород. Рядом с ними могут быть обвалы и оползни.
- Некоторые этапы маршрута пересекают или проходят рядом с дорогами интенсивного движения, где следует быть особенно внимательными.

- В тёплую погоду может пригодиться средство от комаров/клещей. Клещи часто скрываются в кустах или в зарослях травы.
- В Балтийском море и во внутренних водах отсутствуют ядовитые и опасные для людей представители флоры и фауны (включая медуз). Гадюка – единственный вид ядовитых змей, обитающих в странах Балтии. Гадюки обычно не нападают, если только не почувствуют опасность. Гадюки обитают в травянистых и заросших кустарником топях, на опушках, в болотах, а также в редких сосновых лесах, где растёт вереск и лесные ягодные стебли. Гадюки могут выползти на тропу, чтобы погреться на солнце.
- В нестандартных ситуациях общий телефон ☎ 112 помощи в Литве и в Латвии.

ПУТЕШЕСТВИЕ, ДРУЖЕСТВЕННОЕ ПО ОТНОШЕНИЮ К ОКРУЖАЮЩЕЙ СРЕДЕ

- В Латвии и Литве можно безопасно пить водопроводную воду. Рекомендуется использовать многоразовые бутылки для воды.
- Лучше покупать товары без лишней упаковки, отходы выбрасывать в ближайший контейнер для мусора или брать с собой.
- В окружении природы необходимо передвигаться тихо, чтобы не вспугнуть животных.

ПРАВИЛА ПОВЕДЕНИЯ В ЛЕСУ И НА ПРИРОДЕ, ПРИМЕНЯЕМЫЕ В ЛАТВИИ

- Находясь на особо охраняемых природных территориях, необходимо соблюдать «Правила внутреннего распорядка». Подробнее об упомянутых правилах читайте здесь: www.daba.gov.lv. «Зелёные» советы относительно дружественных по отношению к окружающей среде путешествий по охраняемым природным территориям читайте здесь: www.daba.gov.lv/lv/zalie-padomi

ПРАВИЛА ПОВЕДЕНИЯ В ЛЕСУ И НА ПРИРОДЕ, ПРИМЕНЯЕМЫЕ В ЛИТВЕ

- Перед посещением национальных и региональных парков рекомендуется узнать правила посещения каждого из них. Общие для всех правила следующие.
- Отдыхать и ночевать только в оборудованных для отдыха и предназначенных для этого местах.
 - Для ночлега в палатке, автомобиле или кемпере останавливаться только в кемпингах или на предназначенных для этого стоянках.

- Костры разжигать только в специально оборудованных местах и (или) на площадках для отдыха. Открытый огонь чрезвычайно опасен для леса!
- За дикими животными наблюдать на расстоянии, животных не кормить. Прирученные человеком, получающие неправильное кормление животные не выживают в дикой природе.
- Унести то, что принесли с собой. Мусор и другие оставленные человеком на природе следы нисколько её не украшают.
- Беречь природу. Не ломать деревья и кусты – они являются частью природы и домом для животных.
- Беречь общественное имущество. Не разрушать и не ломать инвентарь площадок для отдыха и другие устройства, являющиеся составной частью Лесной тропы. Они понадобятся другим туристам.

ПУТЕШЕСТВИЕ С СОБАКАМИ

- Каждое самоуправление устанавливает свой порядок определения мест, разрешённых для посещения с собаками (с поводком или без). Данные правила со временем могут меняться, поэтому лучше предварительно уточнить их в каждом самоуправлении, позвонив в местный туристический информационный центр, отмеченный знаком **i**.
- В большинстве городов и посёлков собак следует водить на поводке. Владельцы собак обязаны убедиться в том, что собака не представляет опасности для других людей и животных, не испортит имущество.
- Запрещается приводить собак на детские игровые площадки, спортивные площадки и в места развлечений, в специально оборудованные зоны для купания, а также в другие места, обозначенные знаками, запрещающими выгул собак (кроме собак-поводырей).
- На указанных в путеводителе площадках для отдыха собаки должны быть на поводке.
- В общественном транспорте собаки должны быть на поводке и в наморднике.
- Во время похода по Лесной тропе необходимо позаботиться, чтобы собаки не мешали высиживающим яйца и отдыхающим птицам, а также другим диким животным. На пляже собак надо держать на поводке из-за тюленей и их детёнышей.

ПРОЕКТ LLI-448 «РАЗВИТИЕ ЛЕСНОЙ ТРОПЫ В ЛАТВИИ И ЛИТВЕ И ПРОДЛЕНИЕ ТРОПЫ БАЛТИЙСКОГО ВЗМОРЬЯ В ЛИТВЕ». «ПРОЕКТ ПОХОДОВ»

Проект LLI-448 «Развитие Лесной тропы в Латвии и Литве и продление Тропы Балтийского взморья в Литве». «Проект походов» реализуется при поддержке программы Interreg V-A по стимулированию приграничного сотрудничества между Латвией и Литвой на период 2014–2020 гг.

ЦЕЛЮ ПРОЕКТА

является создание и продвижение двух общих трансграничных пешеходных маршрутов длинной дистанции, пересекающих территории Латвии и Литвы с целью увеличения количества туристов в регионе. Планируется, что в течение одного года с момента создания пешеходных маршрутов и их популяризации с помощью маркетинговых и рекламных средств, количество размещений туристов в сельских местностях возрастёт по крайней мере на 5%.

ПЛАНИРУЕМЫЕ РЕЗУЛЬТАТЫ ПРОЕКТА:

- Успешное создание и продвижение Лесной тропы в Латвии и Литве и Тропы Балтийского взморья в Литве. Оба маршрута будут соединены с существующими пешеходными маршрутами длинной дистанции в Латвии и Эстонии с использованием единых названий и схем маркировки.
- Для продвижения маршрутов будут созданы карты и путеводители, а также обеспечена информация на веб-сайте маршрутов www.baltictrails.eu.

Бюджет проекта составляет **788 104 евро**.

Из них софинансирование Европейского фонда регионального развития **669 888 евро**.

ОСНОВНОЙ ПАРТНЁР:



ПАРТНЁРЫ ПРОЕКТА:

ЛАТВИЯ



ЛИТВА



ИНФОРМАЦИЯ:



Фотографии: партнеры Проекта походов, туристические информационные центры, А. Палишкис, А. Барзджюс, А. Александровичюс, П. Григалиюнас, В. Григас, Т. Валионис, К. Федирка, Ж. Яшинскайте, С. Казлаускас.





ЛЕСНАЯ ТРОПА - Южная часть



Маршрут ЛЕСНАЯ ТРОПА пролегает через красивейшие леса, луга, деревни, большие и малые города Литвы и Латвии. На маршруте пеших туристов ожидают 1 088 километров спокойствия на природе под пение птиц, чистый лесной воздух и необозримые зелёные просторы.

Здесь подходящий этап найдёт и путешественник-любитель, и опытный пеший турист.

Этот путеводитель по пешим походам разработан для вашего удобства – в маршрут включены достопримечательности, которые действительно достойны вашего внимания, самые высокие обзорные башни, наиболее уютные средства размещения и предлагающие самые вкусные местные блюда заведения общественного питания.

Лесная тропа никогда не уходит в отпуск и круглый год ждёт туристов, желающих убежать от городской суеты и расслабиться...

Закидывайте рюкзак за плечи, берите карту в руки и вперёд!

ОБЩАЯ ИНФОРМАЦИЯ О СТРАНАХ

www.lithuania.travel – официальный туристический веб-сайт в Литве

www.latvia.travel – официальный туристический веб-сайт в Латвии

www.atostogoskaime.lt – Литовская ассоциация сельского туризма

www.celotajs.lv – Латвийская ассоциация сельского туризма «Lauku ceļotājs»

WWW.BALTICTRAILS.EU

ISBN 978-9934-606-20-5



9 789934 606205